

# KEMENTERIAN AGRARIA DAN TATA RUANG / BADAN PERTANAHAN NASIONAL REPUBLIK INDONESIA




## SERTIPIKAT (TANDA BUKTI HAK)

KANTOR PERTANAHAN  
KABUPATEN / KOTA

WONOSOBO

1 1 • 2 5 • 0 9 • 1 1 • 4 • 0 0 0 3 2

KEMENTERIAN AGRARIA DAN TATA RUANG /
BADAN PERTANAHAN NASIONAL
REPUBLIK INDONESIA



SERTIPIKAT

HAK : PAKAI No. 00032

PROVINSI : JAWA TENGAH

KABUPATEN / KOTA : WONOSOBO

KECAMATAN : WONOSOBO

DESA / KELURAHAN : ROJOIMO

KANTOR PERTANAHAN
KABUPATEN / KOTA
WONOSOBO

DAFTAR ISIAN 307
No. 73201 / 2020
DAFTAR ISIAN 208
No. 36363 / 2020

1 1 • 2 5 • 0 9 • 1 1 • 4 • 0 0 0 3 2

# PENDAFTARAN - PERTAMA

Halaman :

|   |   |
|---|---|
| <p><b>a) HAK : PAKAI</b></p> <p>No. : <b>00032</b></p> <p>Desa / Kel. : <b>ROJOIMO</b></p> <p>Tgl. berakhirnya hak : .....</p> <p><b>Untuk jangka waktu selama dipergunakan</b></p> <p><b>b) NIB : 11250911.01717</b></p> <p>Letak Tanah<br/><b>ROJOIMO</b></p> | <p><b>f) NAMA PEMEGANG HAK</b></p> <p style="text-align: center;"><b>PEMERINTAH KABUPATEN WONOSOBO</b></p> <p><b>g) PEMBUKUAN</b></p> <p style="text-align: center;"><b>Wonosobo, 07/12/2020</b></p> <p style="text-align: center;">Kepala Kantor Pertanahan<br/>Kabupaten / Kota<br/><b>Wonosobo</b><br/>.....<br/>td</p>  |
| <p><b>c) ASAL HAK</b></p> <p><b>1. Konversi</b></p> <p><b>2. Pemberian Hak</b></p> <p><b>3. Pemecahan / Pemisahan / Penggabungan bidang</b></p>   | <p><b>d) DASAR PENDAFTARAN</b></p> <p><b>1. Daftar Isian 202</b></p> <p>Tgl. : .....</p> <p>No. : .....</p> <p><b>2. Surat Keputusan</b></p> <p style="text-align: center;"><b>Kakantah</b><br/><b>Kab. Wonosobo</b></p> <p>Tgl. : <b>03/12/2020</b></p> <p>No. : <b>207/HP/BPN-11.25/2020</b></p> <p><b>3. Permohonan Pemecahan / Pemisahan / Penggabungan bidang</b></p> <p>Tgl. : .....</p> <p>No. : .....</p> |
| <p><b>e) SURAT UKUR</b></p> <p>Tgl. : <b>05/12/2020</b></p> <p>No. : <b>00287/Rojoimo/2020</b></p> <p>Luas : <b>3.098 M<sup>2</sup></b></p>   | <p><b>h) PENERBITAN SERTIPIKAT</b></p> <p style="text-align: center;"><b>Wonosobo, 07/12/2020</b></p> <p style="text-align: center;">Kepala Kantor Pertanahan<br/>Kabupaten / Kota<br/><b>Wonosobo</b><br/>.....</p>  |
| <p><b>i) PENUNJUK</b></p> <p>- Dipergunakan untuk Sawah.</p> <p>- Hak Pakai ini tidak boleh dipergunakan untuk tujuan lain / dialihkan haknya tanpa persetujuan tertulis Kepala Kantor Pertanahan Kabupaten Wonosobo.</p>                                       | <p><b>BUDIONO, A.Ptnh., M.H.....</b></p> <p>NIP <b>19700402 198903 1 003</b></p>  |



AAS309537

DAFTAR ISI AN 201

NIB : 11250911.01717

|   |   |   |   |   |   |   |   |   |   |   |   |   |   |
|---|---|---|---|---|---|---|---|---|---|---|---|---|---|
| 1 | 1 | 2 | 5 | 0 | 9 | 1 | 1 | 4 | 0 | 0 | 0 | 3 | 2 |
|---|---|---|---|---|---|---|---|---|---|---|---|---|---|

# SURAT UKUR

Nomor : 00287/Rojoimo/2020

## SEBIDANG TANAH TERLETAK DALAM

Provinsi : JAWA TENGAH

Kabupaten / Kota : WONOSOBO

Kecamatan : WONOSOBO

Desa / Kelurahan : ROJOIMO

Peta : Pendaftaran Nomor Peta Pendaftaran : 49.1-36.068-08-1

Lembar : Kotak : B3

Keadaan Tanah : Sebidang tanah pertanian.

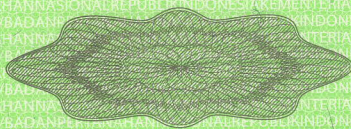
Tanda-tanda batas : Telah dipasang sesuai dengan Peraturan Pemerintah Nomor 24 Tahun 1997 jo Peraturan

Menteri Negara Agraria/ Kepala Badan Pertanahan Nasional Nomor 3 Tahun 1997 Pasal 22 Ayat 1.

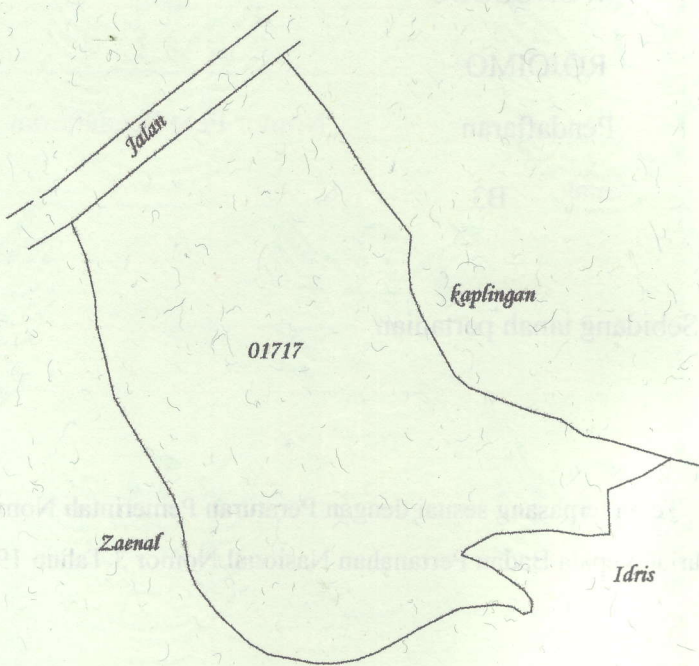
Luas : 3.098 m2 (Tiga Ribu Sembilan Puluh Delapan Meter Persegi)

Penunjukan dan penetapan batas : Batas-batas ditunjukkan oleh : ONE ANDANG WARDOYO (pemohon/ kuasa pemohon) dan disetujui oleh pihak-pihak berbatasan.

Ditetapkan dan diukur oleh Dinta Avrila Pinandita



SKALA 1: .....



Koordinat Titik Tengah :  $X=246623.3232$   $Y=685732.2558$

PENJELASAN : ..... batas tanah ini

Hal lain - lain: Surat Ukur ini merupakan kutipan dari Peta Bidang Nomor 5267/2020 NIB.

11250911.01717 tanggal 16-11-2020 Desa/Kelurahan Rojojimo.

Daftar Isian 303 tgl. 03/12/2020

No. 7990/2020

Daftar Isian 302 tgl. 11/11/2020

No. 55358/2020

Daftar Isian 307 tgl. 05/12/2020

No. 72959/2020

Tanggal Penomoran Surat Ukur

Wonosobo, 05/12/2020


UNTUK SERTIPIKAT

Wonosobo, 07/12/2020

Kepala Seksi Infrastruktur Pertanahan

Kepala Kantor Pertanahan  
Kabupaten / Kota  
Wonosobo

Kantor Pertanahan  
Kabupaten / Kota  
Wonosobo



td  
SUPARYANTO, A.Ptnh., M.M.

Pemisahan  
Lihat Surat Ukur Penggabungan  
Pengganti

Nomor :

Nomor Hak :

| Dikeluarkan Surat Ukur | Nomor | Luas | Nomor Hak | Sisa luas |
|------------------------|-------|------|-----------|-----------|
| Tanggal                | Nomor | Luas | Nomor Hak | Sisa luas |

Sisanya diuraikan dalam Surat Ukur Nomor : ..... Nomor Hak : .....