

00273

# KEMENTERIAN AGRARIA DAN TATA RUANG / BADAN PERTANAHAN NASIONAL REPUBLIK INDONESIA




## SERTIPIKAT (TANDA BUKTI HAK)

KANTOR PERTANAHAN  
KABUPATEN / KOTA

WONOSOBO

1	•	2	5	•	0	9	•	1	1	•	4	•	0	0	0	5	6
---	---	---	---	---	---	---	---	---	---	---	---	---	---	---	---	---	---

KEMENTERIAN AGRARIA DAN TATA RUANG /  
BADAN PERTANAHAN NASIONAL  
REPUBLIC INDONESIA



SERTIPIKAT

HAK : PAKAI No. 00056

PROVINSI : JAWA TENGAH

KABUPATEN / KOTA : WONOSOBO

KECAMATAN : WONOSOBO

DESA / KELURAHAN : ROJOIMO

KANTOR PERTANAHAN  
KABUPATEN / KOTA

WONOSOBO

DAFTAR ISIAN 307

No. 73372 / 2020

DAFTAR ISIAN 208

No. 36417 / 2020

1 1 • 2 5 • 0 9 • 1 1 • 4 • 0 0 0 5 6

**PENDAFTARAN - PERTAMA**

Halaman :

<p>a) HAK : <b>PAKAI</b>                  No. : <b>00056</b>                  Desa / Kel : <b>ROJOIMO</b>                  Tgl. berakhirnya hak :                  Untuk jangka waktu selama dipergunakan</p>	<p>f) NAMA PEMEGANG HAK  <b>PEMERINTAH KABUPATEN WONOSOBO</b>                  Tanggal lahir / akta pendirian</p>
<p>b) NIB : <b>11250911.01721</b>                  Letak Tanah  <b>ROJOIMO</b></p>	<p>g) PEMBUKUAN  <b>Wonosobo, 08/12/2020</b>                  Kepala Kantor Pertanahan                  Kabupaten / Kota  <b>Wonosobo</b>                  ttd</p>
<p>c) ASAL HAK                  1. Konversi                  2. Pemberian Hak dari Tanah Negara Aset Pemerintah Kabupaten Wonosobo                  3. Pemecahan / Pemisahan / Penggabungan bidang</p>	<p>h) PENERBITAN SERTIPIKAT  <b>Wonosobo, 08/12/2020</b>                  Kepala Kantor Pertanahan                  Kabupaten / Kota  <b>Wonosobo</b></p>
<p>d) DASAR PENDAFTARAN                  1. Daftar Isian 202                  Tgl.                  No.                  2. Surat Keputusan                  Tgl.                  No.                  3. Permohonan Pemecahan / Pemisahan / Penggabungan bidang                  Tgl.                  No.</p>	<p><b>BUDIONO, A.Ptnh., M.H.</b>                  NIP <b>19700402 198903 1 003</b>  <b>BUDIONO, A.Ptnh., M.H.</b>                  NIP <b>19700402 198903 1 003</b></p>
<p>e) SURAT UKUR                  Tgl.                  No.                  Luas</p>	<p><b>BUDIONO, A.Ptnh., M.H.</b>                  NIP <b>19700402 198903 1 003</b></p>
<p>i) PENUNJUK                  - Dipergunakan untuk Sawah                  - Hak Pakai ini tidak boleh dipergunakan untuk tujuan lain / dialihkan haknya tanpa persetujuan tertulis dari Kepala Kantor Pertanahan Kabupaten Wonosobo.</p>	



AS309517

DAFTAR ISIAN 207

1 1 • 2 5 • 0 9 • 1 1 • 4 • 0 0 0 5 6

NIB : 11250911.01721

# SURAT UKUR

Nomor : 00273/Rojoimo/2020

## SEBIDANG TANAH TERLETAK DALAM

Provinsi : JAWA TENGAH

Kabupaten / Kota : WONOSOBO

Kecamatan : WONOSOBO

Desa / Kelurahan : ROJOIMO

Peta Pendaftaran Nomor Peta Pendaftaran : 49.1-36.068-07-6

Lembar Kotak : C2


Keadaan Tanah : Sebidang tanah pertanian

Tanda-tanda batas : Telah terpasang sesuai dengan Peraturan Pemerintah Nomor 24 Tahun 1997 jo Peraturan Menteri Negara Agraria/ Kepala Badan Pertanahan Nasional Nomor 3 Tahun 1997 Pasal 22 Ayat 1.

Luas : 2.541 m2 (Dua Ribu Lima Ratus Empat Puluh Satu Meter Persegi)

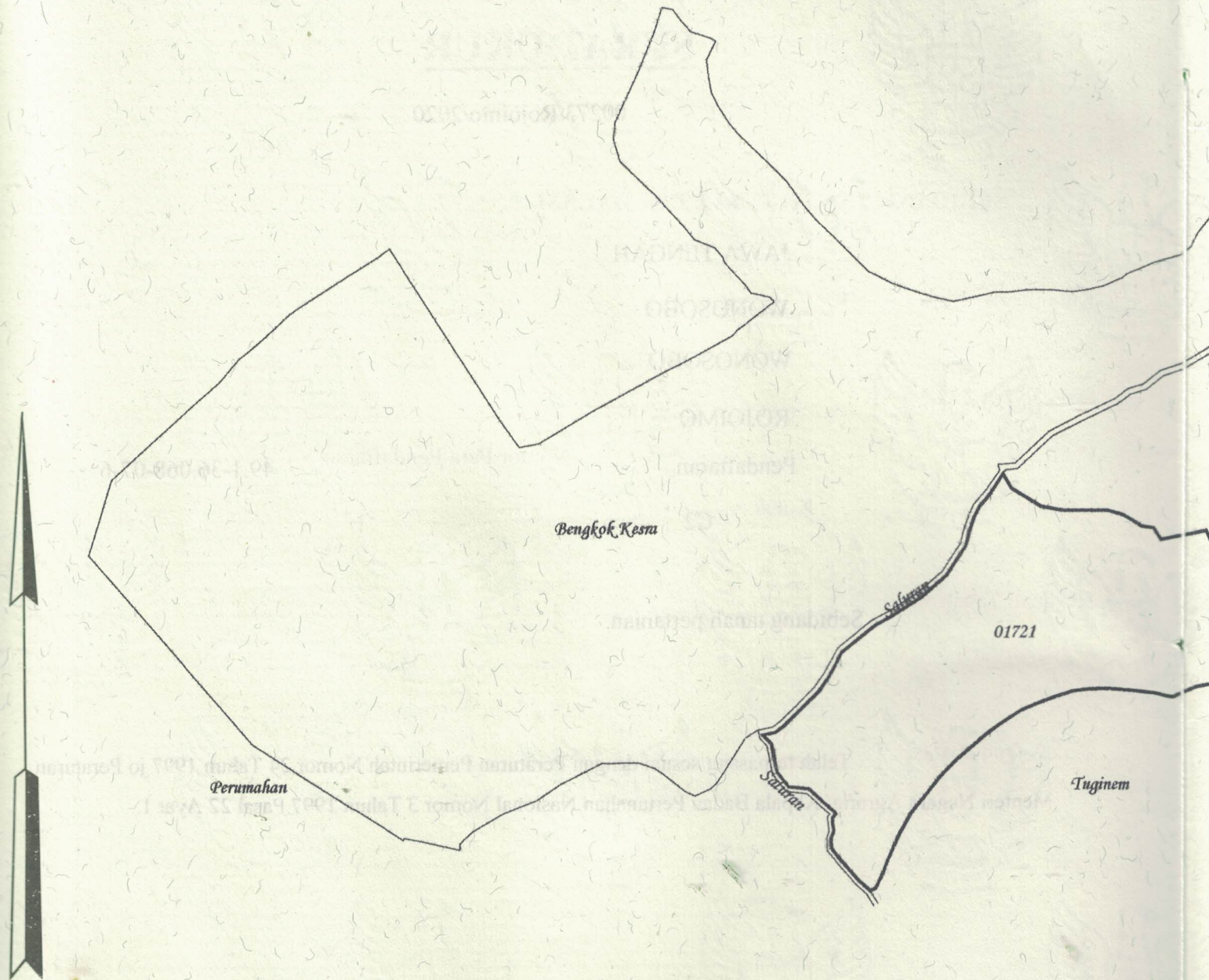
Penunjukan dan penetapan batas : Batas-batas ditunjukkan oleh ONE ANDANG WARDoyo (pemohon/ kuasa pemohon) dan disetujui oleh pihak-pihak berbatasan.

Ditetapkan dan diukur oleh Dinta Avrila Pinandita.



1000

SKALA 1 : .....



Koordinat Titik Tengah :  $X=246201.7442$   $Y=686105.0085$

PENJELASAN : .....

batas tanah ini



*Awal Suwarso*



