

00290

KEMENTERIAN AGRARIA DAN TATA RUANG / BADAN PERTANAHAN NASIONAL REPUBLIK INDONESIA




SERTIPIKAT (TANDA BUKTI HAK)

KANTOR PERTANAHAN
KABUPATEN / KOTA

WONOSOBO

1	1	•	2	5	•	0	9	•	1	1	•	4	•	0	0	0	4	6
---	---	---	---	---	---	---	---	---	---	---	---	---	---	---	---	---	---	---

KEMENTERIAN AGRARIA DAN TATA RUANG /
BADAN PERTANAHAN NASIONAL
REPUBLIC INDONESIA



SERTIPIKAT

HAK : PAKAI No. 00046

PROVINSI : JAWA TENGAH

KABUPATEN / KOTA : WONOSOBO

KECAMATAN : WONOSOBO

DESA / KELURAHAN : ROJOIMO

KANTOR PERTANAHAN
KABUPATEN / KOTA
WONOSOBO

DAFTAR ISIAN 307
No. 73287 / 2020

DAFTAR ISIAN 208
No. 36396 / 2020

1 1 • 2 5 • 0 9 • 1 1 • 4 • 0 0 0 4 6

PENDAFTARAN - PERTAMA

Halaman :

a) HAK : **PAKAI**
 No. : **00046**
 Desa / Kel : **ROJOIMO**
 Tgl. berakhirnya hak :
 Untuk jangka waktu selama dipergunakan

d) NAMA PEMEGANG HAK
PEMERINTAH KABUPATEN WONOSOBO

b) NIB : **11250911.01733**
 Letak Tanah
ROJOIMO

Tanggal lahir / akta pendirian

c) ASAL HAK
 1. **Konversi**
 2. **Pemberian Hak dari Tanah Negara Aset Pemerintah Kabupaten Wonosobo**
 3. **Pemecahan / Pemisahan / Penggabungan bidang**

g) PEMBUKUAN
Wonosobo, 08/12/2020
 Kepala Kantor Pertanahan
 Kabupaten / Kota
Wonosobo
 tt

d) DASAR PENDAFTARAN
 1. **Daftar Isian 202**
 Tgl.
 No.

BUDIONO, A.Ptnh., M.H.....
 NIP **19700402 198903 1 003**

2. **Surat Keputusan Kakantah**
 Tgl. **03/12/2020** **Kab. Wonosobo**
 No. **197/HP/BPN-11,25/2020**
 3. **Permohonan Pemecahan / Pemisahan / Penggabungan bidang**
 Tgl.
 No.

h) PENERBITAN SERTIPIKAT
Wonosobo, 08/12/2020
 Kepala Kantor Pertanahan
 Kabupaten / Kota
Wonosobo

e) SURAT UKUR
 Tgl. **05/12/2020**
 No. **00290/Rojoimo/2020**
 Luas : **774 M²**

BUDIQNO, A.Ptnh., M.H.....
 NIP **19700402 198903 1 003**

i) PENUNJUK
 - **Dipergunakan untuk Sawah.**
 - **Hak Pakai ini tidak boleh dipergunakan untuk tujuan lain / dialihkan haknya tanpa persetujuan tertulis dari Kepala Kantor Pertanahan Kabupaten Wonosobo.**



AAS309535

DAFTAR ISIAN 207

1 1 • 2 5 • 0 9 • 1 1 • 4 • 0 0 0 4 6

NIB : 11250911.01733

SURAT UKUR

Nomor : **00290/Rojoimo/2020**

SEBIDANG TANAH TERLEKAT DALAM

Provinsi : JAWA TENGAH

Kabupaten / Kota : WONOSOBO

Kecamatan : WONOSOBO

Desa / Kelurahan : ROJOIMO

Peta : Pendaftaran

Nomor Peta Pendaftaran : 49.1-36.068-03-9-3

Lembar : Kotak : A5

Keadaan Tanah : Sebidang tanah pertanian

Tanda-tanda batas : Telah terpasang sesuai dengan Peraturan Pemerintah Nomor 24 Tahun 1997 jo Peraturan

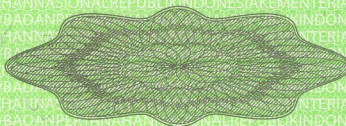
Menteri Negara Agraria/ Kepala Badan Pertanahan Nasional Nomor 3 Tahun 1997 Pasal 22 Ayat 1.

Luas : 774 m2 (Tujuh Ratus Tujuh Puluh Empat Meter Persegi)

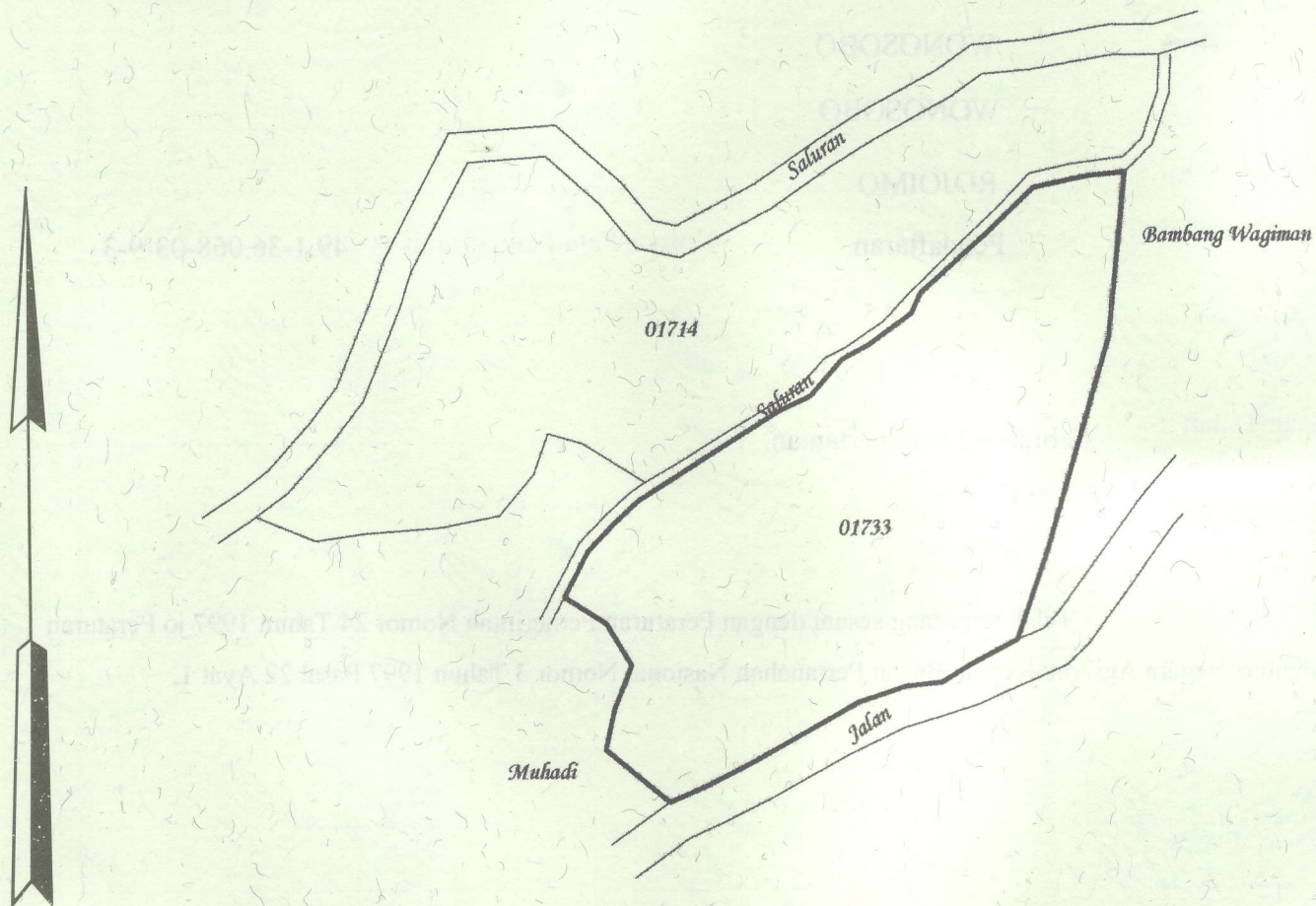
Penunjukan dan penetapan batas : Batas-batas ditunjukkan oleh :

ONE ANDANG WARDOYO (pemohon/ kuasa pemohon) dan disetujui oleh pihak-pihak berbatasan.

Ditetapkan dan diukur oleh Dinta Avrila Pinandita.



SKALA 1 :



Koordinat Titik Tengah : $X=246030.8985$ $Y=685454.8977$

PENJELASAN :

batas tanah ini

