

KEMENTERIAN AGRARIA DAN TATA RUANG / BADAN PERTANAHAN NASIONAL REPUBLIK INDONESIA



C: 317
303. 29-01-21 937
302. 22-12-20 6604




SERTIPIKAT (TANDA BUKTI HAK)

KANTOR PERTANAHAN
KABUPATEN / KOTA
WONOSOBO

1 1 • 2 5 • 0 9 • 1 1 • 4 • 0 0 0 6 6

KEMENTERIAN AGRARIA DAN TATA RUANG /
BADAN PERTANAHAN NASIONAL
REPUBLIK INDONESIA



SERTIPIKAT

HAK : PAKAI No. 00066

PROVINSI : JAWA TENGAH

KABUPATEN / KOTA : WONOSOBO

KECAMATAN : WONOSOBO

D E S A / KELURAHAN : ROJOIMO

DAFTAR ISIAN 307

No. 2432 / 2021

DAFTAR ISIAN 208

No. 1322 / 2021,

KANTOR PERTANAHAN

KABUPATEN / KOTA

WONOSOBO

1 1 • 2 5 • 0 9 • 1 1 • 4 • 0 0 0 6 6

PENDAFTARAN - PERTAMA

Halaman :

<p>a) HAK : PAKAI</p> <p>No. : 00066</p> <p>Desa / Kel : ROJOIMO</p> <p>Tgl. berakhirnya hak Untuk jangka waktu selama dipergunakan</p>	<p>f) NAMA PEMEGANG HAK PEMERINTAH KABUPATEN WONOSOBO</p> <p>Tanggal lahir / akta pendirian</p>
<p>b) NIB 11250911.01756</p> <p>Letak Tanah ROJOIMO</p>	<p>g) PEMBUKUAN Wonosobo, 03/02/2021</p> <p>Kepala Kantor Pertanahan Kabupaten / Kota Wonosobo</p>
<p>c) ASAL HAK</p> <p>1. Konversi</p> <p>2. Pemberian Hak dari Tanah Negara Aset Pemerintah Kabupaten Wonosobo</p> <p>3. Pemecahan / Pemisahan / Penggabungan bidang</p>	<p>h) PENERBITAN SERTIPIKAT Wonosobo, 03/02/2021</p> <p>Kepala Kantor Pertanahan Kabupaten / Kota Wonosobo</p>
<p>d) DASAR PENDAFTARAN</p> <p>1. Daftar Isian 202</p> <p>Tgl. 21/01/2021</p> <p>No. 00031/SKHP/BPN-11.25/1/2021</p> <p>2. Surat Keputusan Kakantah Kab. Wonosobo</p> <p>3. Permohonan Pemecahan / Pemisahan / Penggabungan bidang</p> <p>Tgl. 01/02/2021</p> <p>No. 00317/Rojoimo/2021</p> <p>Luas : 2.365 M²</p>	<p>BUDIONO, A.Pth., M.H.</p> <p>NIP. 197004021989031003</p> <p>BUDIONO, A.Pth., M.H.</p> <p>NIP. 197004021989031003</p>
<p>e) SURAT UKUR</p> <p>Tgl. 01/02/2021</p> <p>No. 00317/Rojoimo/2021</p> <p>Luas : 2.365 M²</p>	<p>i) PENUNJUK</p> <ul style="list-style-type: none"> - Dipergunakan untuk Lapangan Sepak Bola. - Hak Pakai ini tidak boleh dipergunakan untuk tujuan lain / dialihkan haknya tanpa persetujuan tertulis dari Kepala Kantor Pertanahan Kabupaten Wonosobo.



AAS310084

DAFTAR ISIAN 207

1 1 • 2 5 • 0 9 • 1 1 • 4 • 0 0 0 6 6

NIB : 11250911.01756

SURAT UKUR

Nomor : 00317/Rojoimo/2021

SEBIDANG TANAH TERLEKAT DALAM

Provinsi : **JAWA TENGAH**

Kabupaten / Kota : **WONOSOBO**

Kecamatan : **WONOSOBO**

Desa / Kelurahan : **ROJOIMO**

Peta : Pendaftaran Nomor Peta Pendaftaran **49.1-36.068-08-1**

Lembar : **Kotak C4**

Keadaan Tanah : **Sebidang tanah lapangan sepak bola**

Tanda-tanda batas : **Telah terpasang sesuai dengan Peraturan Pemerintah Nomor 24 Tahun 1997 jo Peraturan**


Menteri Negara Agraria/ Kepala Badan Pertanahan Nasional Nomor 3 Tahun 1997 Pasal 22 Ayat 1.

Luas : **2.365 m2 (Dua Ribu Tiga Ratus Enam Puluh Lima Meter Persegi)**

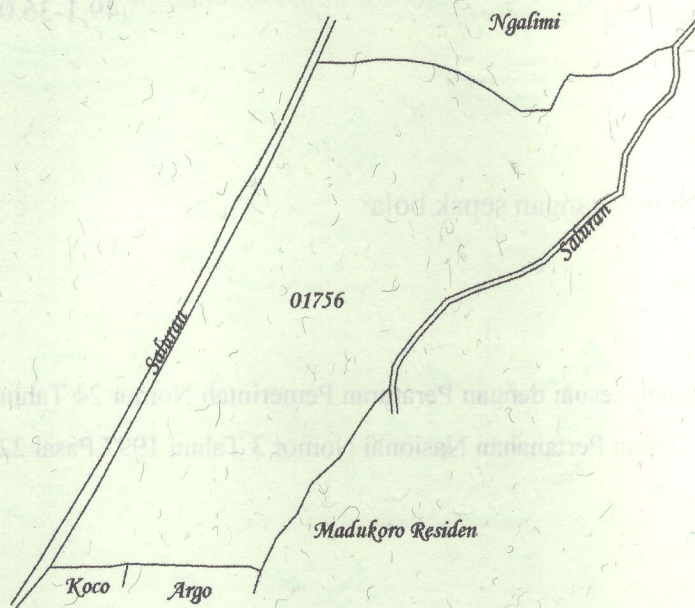
Penunjukan dan penetapan batas : **Batas-batas ditunjukkan oleh :**

ONE ANDANG WARDOYO (pemohon/ kuasa pemohon) dan disetujui oleh pihak-pihak berbatasan.

Ditetapkan dan diukur oleh Dinta Avrita Pinandita



SKALA 1 : 1000



Koordinat Titik Tengah : $X=246784.8654$ $Y=685854.1593$

PENJELASAN : batas tanah ini

