

# KEMENTERIAN AGRARIA DAN TATA RUANG / BADAN PERTANAHAN NASIONAL REPUBLIK INDONESIA



ROJIMO


## SERTIPIKAT (TANDA BUKTI HAK)



KANTOR PERTANAHAN  
KABUPATEN / KOTA  
WONOSOBO

1	1	.	2	5	.	0	9	.	1	1	.	4	.	0	0	0	2	9
---	---	---	---	---	---	---	---	---	---	---	---	---	---	---	---	---	---	---

KEMENTERIAN AGRARIA DAN TATA RUANG /  
BADAN PERTANAHAN NASIONAL  
REPUBLIK INDONESIA



SERTIPIKAT

HAK : PAKAL No. 00029

PROVINSI

JAWA TENGAH

KABUPATEN / KOTA

WONOSOBO

KECAMATAN

WONOSOBO

DESA / KELURAHAN

ROJOIMO

KANTOR PERTANAHAN  
KABUPATEN / KOTA  
WONOSOBO

DAFTAR ISIAN 307  
No. 73198 / 2020

DAFTAR ISIAN 208  
No. 36360 / 2020

1 1 . 2 5 . 0 9 . 1 1 . 4 . 0 0 0 2 9

# PENDAFTARAN - PERTAMA

Halaman :

<p>a) HAK : <b>PAKAI</b>                  No. : <b>00029</b>                  Desa / Kel : <b>ROJOIMO</b>                  Tgl. berakhirnya hak :                  Untuk jangka waktu selama dipergunakan</p>	<p>d) NAMA PEMEGANG HAK  <b>PEMERINTAH KABUPATEN WONOSOBO</b>                  Tanggal lahir / akta pendirian</p>
<p>b) NIB : <b>11250911.01707</b>                  Letak Tanah :  <b>ROJOIMO</b></p>	<p>g) PEMBUKUAN  <b>Wonosobo, 07/12/2020</b>                  Kepala Kantor Pertanahan                  Kabupaten / Kota  <b>Wonosobo</b>                  ttd</p>
<p>c) ASAL HAK                  1. Konversi                  2. Pemberian Hak dari Tanah Negara Aset Pemerintah Kabupaten Wonosobo.                  3. Pemecahan / Pemisahan / Penggabungan bidang</p>	<p><b>BUDIONO, A.Ptnh., M.H.</b>                  NIP <b>19700402 198903 1 003</b></p>
<p>d) DASAR PENDAFTARAN                  1. Daftar Isian 202                  Tgl. No.                  2. Surat Keputusan <b>Kakantah</b>                  Tgl. <b>03/12/2020</b> <b>Kab. Wonosobo</b>                  No. <b>209/HP/BPN-11.25/2020</b>                  3. Permohonan Pemecahan / Pemisahan / Penggabungan bidang                  Tgl. No.</p>	<p>h) PENERBITAN SERTIPIKAT  <b>Wonosobo, 07/12/2020</b>                  Kepala Kantor Pertanahan                  Kabupaten / Kota  <b>Wonosobo</b></p>
<p>e) SURAT UKUR                  Tgl. <b>05/12/2020</b>                  No. <b>00295/Rojoimo/2020</b>                  Luas : <b>7.698 M<sup>2</sup></b></p>	<p><b>BUDIONO, A.Ptnh., M.H.</b>                  NIP <b>19700402 198903 1 003</b></p>
<p>i) PENUNJUK                  - Dipergunakan untuk Sawah.                  - Hak Pakai ini tidak boleh dipergunakan untuk tujuan lain / dialihkan haknya tanpa persetujuan tertulis dari Kepala Kantor Pertanahan Kabupaten Wonosobo.</p>	



**AAS309549**

**1 1 • 2 5 • 0 9 • 1 1 • 4 • 0 0 0 2 9**

**DAFTAR ISIAN 207**  
**NIB : 11250911.01707**

**SURAT UKUR**

Nomor : **00295/Rojoimo/2020**

**SEBIDANG TANAH TERLETAK DALAM**

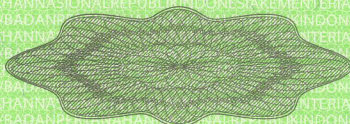
- Provinsi :** JAWA TENGAH
- Kabupaten / Kota :** WONOSOBO
- Kecamatan :** WONOSOBO
- Desa/ Kelurahan :** ROJOIMO
- Peta :** Pendaftaran Nomor Peta Pendaftaran : **49.1-36.068-07-3**
- Lembar :** Kotak : **C4**
- Kadaan Tanah :** Sebidang tanah pertanian.

**Tanda-tanda batas : Telah terpasang sesuai dengan Peraturan Pemerintah Nomor 24 Tahun 1997 jo Peraturan Menteri Negara Agraria/ Kepala Badan Pertanahan Nasional Nomor 3 Tahun 1997 Pasal 22 Ayat 1.**

**Luas : 7.698 m2 (Tujuh Ribu Enam Ratus Sembilan Puluh Delapan Meter Persegi)**

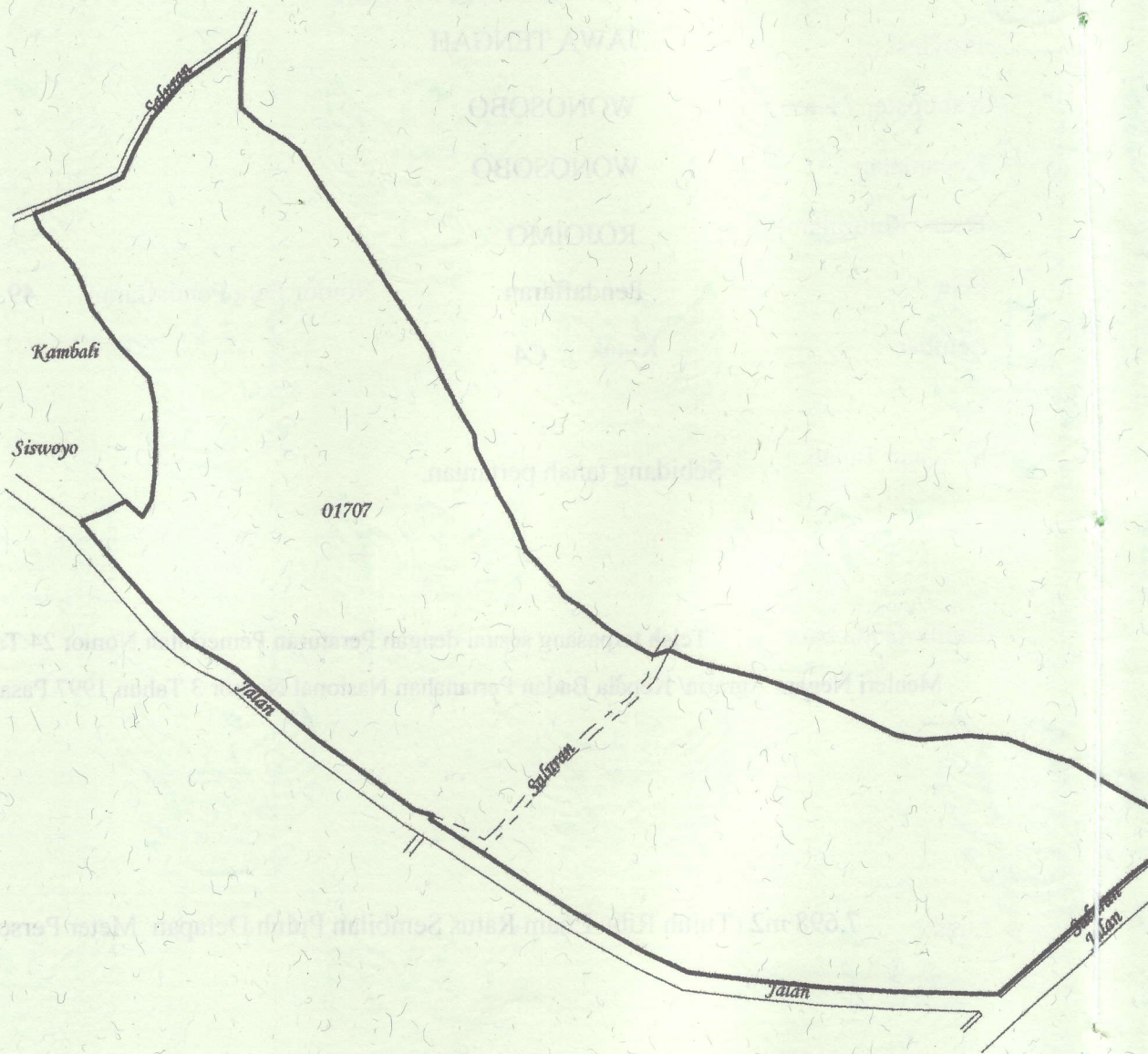
**Penunjukan dan penetapan batas : Batas-batas ditunjukkan oleh ONE ANDANG WARDOYO (pemohon/ kuasa pemohon) dan disetujui oleh pihak-pihak berbatasan.**

**Ditetapkan dan diukur oleh Dinta avrila pinandita.**



1000

SKALA 1 : .....



Koordinat Titik Tengah :  $X=246274.8135$   $Y=685865.1493$

PENJELASAN : ..... batas tanah ini

