

# KEMENTERIAN AGRARIA DAN TATA RUANG / BADAN PERTANAHAN NASIONAL REPUBLIK INDONESIA




## SERTIPIKAT (TANDA BUKTI HAK)

KANTOR PERTANAHAN  
KABUPATEN / KOTA

WONOSOBO

1 1 • 2 5 • 0 9 • 1 1 • 4 • 0 0 0 6 4

KEMENTERIAN AGRARIA DAN TATA RUANG /  
BADAN PERTANAHAN NASIONAL  
REPUBLIK INDONESIA



SERTIPIKAT

HAK : PAKAI No. 00064

PROVINSI : JAWA TENGAH

KABUPATEN / KOTA : WONOSOBO

KECAMATAN : WONOSOBO

DESA / KELURAHAN : ROJOIMO

KANTOR PERTANAHAN  
KABUPATEN / KOTA  
WONOSOBO

DAFTAR ISIAN 307  
No. 74879 / 2020  
DAFTAR ISIAN 208  
No. 37242 / 2020

1 1 • 2 5 • 0 9 • 1 1 • 4 • 0 0 0 6 4

**PENDAFTARAN - PERTAMA**

Halaman: .....

<p>a) HAK : <b>PAKAI</b></p> <p>No. : <b>00064</b></p> <p>Desa / Kel : <b>ROJOIMO</b></p> <p>Tgl. berakhirnya hak : .....</p> <p>Untuk jangka waktu selama dipergunakan</p>	<p>f) NAMA PEMEGANG HAK</p> <p align="center"><b>PEMERINTAH KABUPATEN WONOSOBO</b></p> <p>Tanggal lahir / akta pendirian</p>
<p>b) NIB <b>11250911.01741</b></p> <p>Letak Tanah <b>ROJOIMO</b></p>	<p>g) PEMBUKUAN</p> <p align="center"><b>Wonosobo, 28/12/2020</b></p> <p align="center">Kepala Kantor Pertanahan Kabupaten / Kota <b>Wonosobo</b></p>
<p>c) ASAL HAK</p> <p>1. Konversi</p> <p>2. Pemberian Hak dari Tanah Negara Aset Pemerintah Kabupaten Wonosobo</p> <p>3. Pemecahan / Pemisahan / Penggabungan bidang</p>	<p>h) PENERBITAN SERTIPIKAT</p> <p align="center"><b>BUDIONO, A.Pth., M.H.</b></p> <p align="center">NIP <b>19700402 198903 1 003</b></p> <p align="center"><b>Wonosobo, 28/12/2020</b></p> <p align="center">Kepala Kantor Pertanahan Kabupaten / Kota <b>Wonosobo</b></p>
<p>d) DASAR PENDAFTARAN</p> <p>1. Daftar Isian 202</p> <p>Tgl. .....</p> <p>No. ....</p> <p>2. Surat Keputusan <b>Kakantah</b></p> <p>Tgl. <b>16/12/2020</b> <b>Kab. Wonosobo</b></p> <p>No. <b>00372/SKHP/BPN-11.25/XII/2020</b></p> <p>3. Permohonan Pemecahan / Pemisahan / Penggabungan bidang</p> <p>Tgl. ....</p> <p>No. ....</p>	<p>e) SURAT UKUR</p> <p>Tgl. <b>23/12/2020</b></p> <p>No. <b>00315/Rojoimo/2020</b></p> <p>Luas : <b>20.400 M<sup>2</sup></b></p>
<p>i) PENUNJUK</p> <ul style="list-style-type: none"> <li>- Dipergunakan untuk Sawah.</li> <li>- Hak Pakai ini tidak boleh dipergunakan untuk tujuan lain / dialihkan haknya tanpa persetujuan tertulis dari Kepala Kantor Pertanahan Kabupaten Wonosobo.</li> </ul>	<p align="center">NIP <b>19700402 198903 1 003</b></p>



AAS309697

DAFTAR ISIAN 207

1	1	•	2	5	•	0	9	•	1	1	•	4	•	0	0	0	6	4
---	---	---	---	---	---	---	---	---	---	---	---	---	---	---	---	---	---	---

NIB : 11250911.01741

# SURAT UKUR

Nomor : 00315/Rojoimo/2020

## SEBIDANG TANAH TERLETAK DALAM

Provinsi : **JAWA TENGAH**

Kabupaten / Kota : **WONOSOBO**

Kecamatan : **WONOSOBO**

Desa / Kelurahan : **ROJOIMO**

Peta : Pendaftaran Nomor Peta Pendaftaran : **49.1-36.068-07**

Lembar : Kotak : **E4**

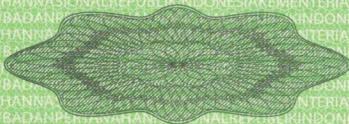
Keadaan Tanah : **Sebidang tanah pertanian.**

Tanda-tanda batas : **Telah terpasang sesuai dengan Peraturan Pemerintah Nomor 24 Tahun 1997 jo Peraturan Menteri Negara Agraria/ Kepala Badan Pertanahan Nasional Nomor 3 Tahun 1997 Pasal 22 Ayat 1.**

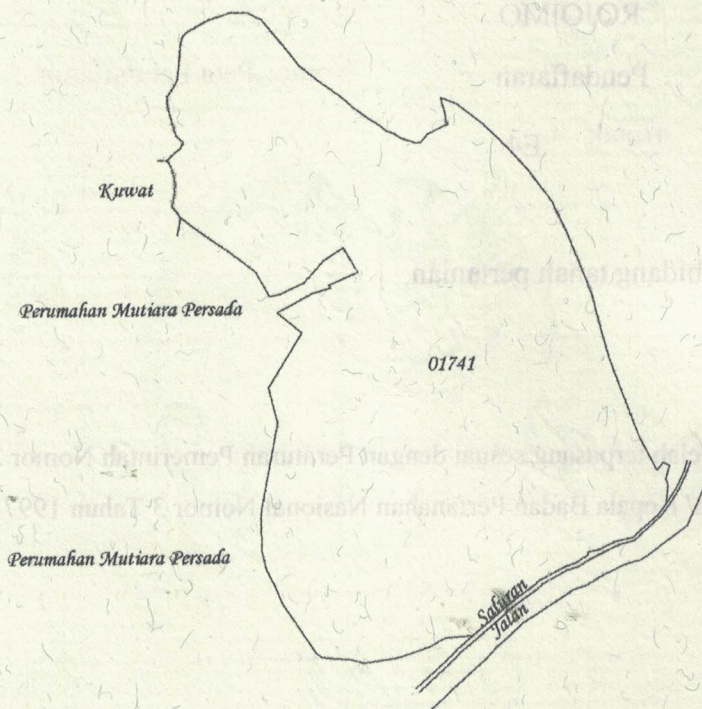
Luas : **20.400 m2 (Dua Puluh Ribu Empat Ratus Meter Persegi)**

Penunjukan dan penetapan batas : **Batas-batas ditunjukkan oleh : ONE ANDANG WARDOYO (pemohon/ kuasa pemohon) dan disetujui oleh pihak-pihak berbatasan.**

Ditetapkan dan diukur oleh **Dinta Avrila Pinandita**



SKALA 1 : .....



Koordinat Titik Tengah :  $X=246055.5997$   $Y=686244.1270$

PENJELASAN : ..... batas tanah ini

