

# KEMENTERIAN AGRARIA DAN TATA RUANG / BADAN PERTANAHAN NASIONAL REPUBLIK INDONESIA




## SERTIPIKAT (TANDA BUKTI HAK)

KANTOR PERTANAHAN  
KABUPATEN / KOTA

WONOSOBO

1	1	•	2	5	•	0	9	•	1	1	•	4	•	0	0	0	3	3
---	---	---	---	---	---	---	---	---	---	---	---	---	---	---	---	---	---	---

KEMENTERIAN AGRARIA DAN TATA RUANG /  
BADAN PERTANAHAN NASIONAL  
REPUBLIK INDONESIA



SERTIPIKAT

HAK : PAKAI No. 00033

PROVINSI : JAWA TENGAH  
KABUPATEN / KOTA : WONOSOBO  
KECAMATAN : WONOSOBO  
DESA / KELURAHAN : ROJOIMO

DAFTAR ISIAN 307  
No. 73202 / 2020  
DAFTAR ISIAN 208  
No. 36364 / 2020

KANTOR PERTANAHAN  
KABUPATEN / KOTA  
WONOSOBO

1 1 • 2 5 • 0 9 • 1 1 • 4 • 0 0 0 3 3

PENDAFTARAN - PERTAMA

Halaman :

<p>a) HAK : <b>PAKAI</b></p> <p>No. : <b>00033</b></p> <p>Desa / Kel : <b>ROJOIMO</b></p> <p>Tgl. berakhirnya hak : .....</p> <p>Untuk jangka waktu selama dipergunakan .....</p>	<p>f) NAMA PEMEGANG HAK : <b>PEMERINTAH KABUPATEN WONOSOBO</b></p> <p>Tanggal lahir / akta pendirian .....</p>
<p>b) NIB : <b>11250911.01716</b></p> <p>Letak Tanah : <b>ROJOIMO</b></p> <p>c) ASAL HAK</p> <p>1. Konversi</p> <p>2. Pemberian Hak dari Tanah Negara Aset Pemerintah Kabupaten Wonosobo.</p> <p>3. Pemecahan / Pemisahan / Penggabungan bidang</p>	<p>g) PEMBUKUAN</p> <p><b>Wonosobo, 07/12/2020</b></p> <p>Kepala Kantor Pertanahan Kabupaten / Kota <b>Wonosobo</b></p> <p>..... ttd</p>
<p>d) DASAR PENDAFTARAN</p> <p>1. Daftar Isian 202</p> <p>Tgl. ....</p> <p>No. ....</p>	<p><b>BUDIONO, A.Ptnh., M.H.</b></p> <p>NIP. <b>19700402 198903 1 003</b></p>
<p>2. Surat Keputusan <b>Kakantah</b></p> <p>Tgl. <b>03/12/2020</b> <b>Kab. Wonosobo</b></p> <p>No. <b>206/HP/BPN-11.25/2020</b></p> <p>3. Permohonan Pemecahan / Pemisahan / Penggabungan bidang</p> <p>Tgl. ....</p> <p>No. ....</p>	<p>h) PENERBITAN SERTIPIKAT</p> <p><b>Wonosobo, 07/12/2020</b></p> <p>Kepala Kantor Pertanahan Kabupaten / Kota <b>Wonosobo</b></p> <p>.....</p>
<p>e) SURAT UKUR</p> <p>Tgl. <b>05/12/2020</b></p> <p>No. <b>00285/Rojoimo/2020</b></p> <p>Luas : <b>559 M<sup>2</sup></b></p>	<p><b>BUDIONO, A.Ptnh., M.H.</b></p> <p>NIP. <b>19700402 198903 1 003</b></p>
<p>i) PENUNJUK</p> <p>- Dipergunakan untuk Sawah.</p> <p>- Hak Pakai ini tidak boleh dipergunakan untuk tujuan lain / dialihkan haknya tanpa persetujuan tertulis dari Kepala Kantor Pertanahan Kabupaten Wonosobo.</p>	<p>.....</p>



AAS309539

1	1	•	2	5	•	0	9	•	1	1	•	4	•	0	0	0	3	3
---	---	---	---	---	---	---	---	---	---	---	---	---	---	---	---	---	---	---

NIB : 11250911.01716

# SURAT UKUR

Nomor : 00285/Rojoimo/2020

## SEBIDANG TANAH TERLEKAT DALAM

Provinsi : **JAWA TENGAH**

Kabupaten / Kota : **WONOSOBO**

Kecamatan : **WONOSOBO**

Desa / Kelurahan : **ROJOIMO**

Peta : Pendaftaran Nomor Peta Pendaftaran : **49.1-36.068-08-1-3**

Lembar : Kotak **B1**


Keadaan Tanah : **Sebidang tanah pertanian.**

Tanda-tanda batas : **Telah terpasang sesuai dengan Peraturan Pemerintah Nomor 24 Tahun 1997 jo Peraturan Menteri Negara Agraria/ Kepala Badan Pertanahan Nasional Nomor 3 Tahun 1997 Pasal 22 Ayat 1.**

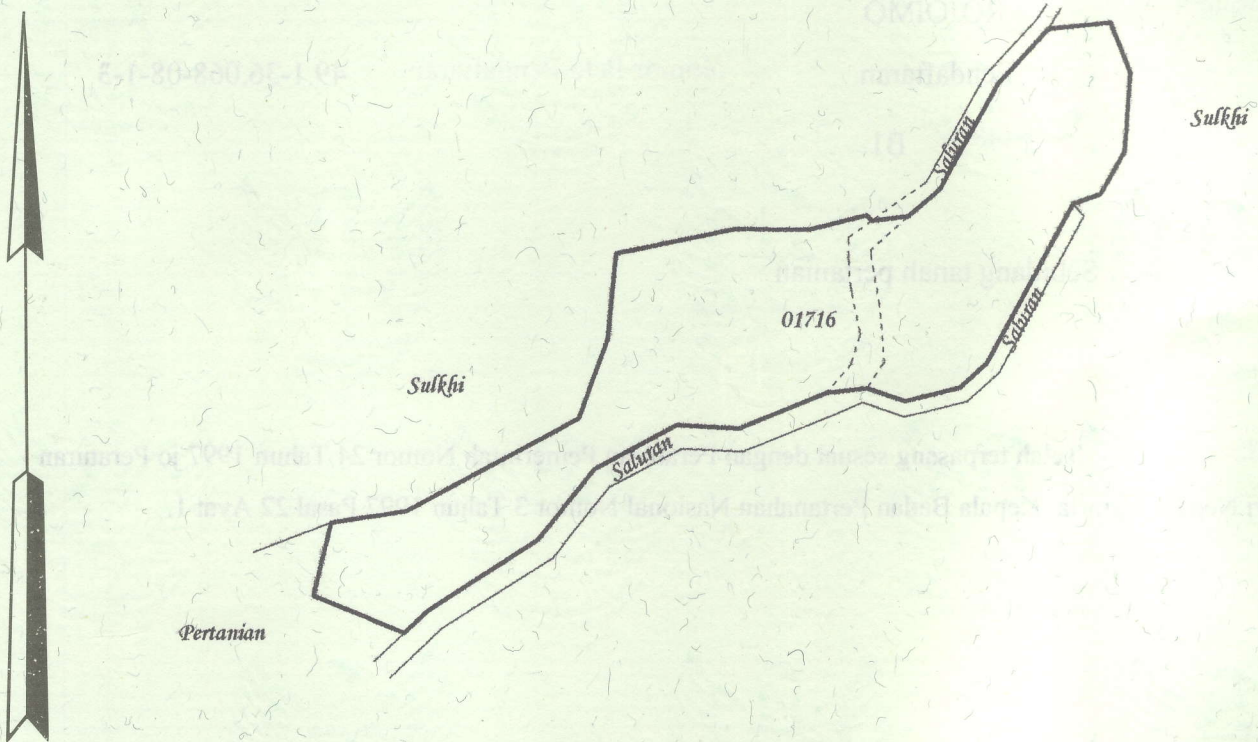
Luas : **559 m2 (Lima Ratus Lima Puluh Sembilan Meter Persegi)**

Penunjukan dan penetapan batas : **Batas-batas ditunjukkan oleh : ONE ANDANG WARDOYO (pemohon/ kuasa pemohon) dan disetujui oleh pihak-pihak berbatasan.**

Ditetapkan dan diukur oleh **WDinta Avrila Pinandita.**



SKALA 1 : .....



Koordinat Titik Tengah : X=246556.4727 Y=685781.1828

PENJELASAN : ..... batas tanah ini

