


KEMENTERIAN AGRARIA DAN TATA RUANG / BADAN PERTANAHAN NASIONAL REPUBLIK INDONESIA




SERTIPIKAT (TANDA BUKTI HAK)

**KANTOR PERTANAHAN
KABUPATEN / KOTA**

WONOSOBO

1	1	•	2	5	•	0	9	•	0	8	•	4	•	0	0	0	7	2
---	---	---	---	---	---	---	---	---	---	---	---	---	---	---	---	---	---	---

KEMENTERIAN AGRARIA DAN TATA RUANG / BADAN PERTANAHAN NASIONAL REPUBLIK INDONESIA



SERTIPIKAT

HAK : PAKAI No. 00072

PROVINSI : JAWA TENGAH

KABUPATEN / KOTA : WONOSOBO

KECAMATAN : WONOSOBO

DESA / KELURAHAN : PAGERKUKUH

KANTOR PERTANAHAN
KABUPATEN / KOTA
WONOSOBO

DAFTAR ISIAN 307
No. 56946 / 2023
DAFTAR ISIAN 208
No. 27102 / 2023

1 1 • 2 5 • 0 9 • 0 8 • 4 • 0 0 0 7 2

PENDAFTARAN - PERTAMA

Halaman :

<p>a) HAK : PAKAI No. : 00072 Desa / Kel : PAGERKUKUH Tgl. berakhirnya hak : Untuk jangka waktu selama dipergunakan</p>	<p>f) NAMA PEMEGANG HAK PEMERINTAH KABUPATEN WONOSOBO Tanggal lahir / akta pendirian</p>
<p>b) NIB 11250908.02334 Letak Tanah PAGERKUKUH</p>	
<p>c) ASAL HAK 1. Konversi 2. Pemberian Hak dari Tanah Negara Aset Pemerintah Kabupaten Wonosobo 3. Pemecahan / Pemisahan / Penggabungan bidang</p>	<p>g) PEMBUKUAN <u>Wonosobo, 21-07-2023</u> Kepala Kantor Pertanahan Kabupaten / Kota Wonosobo ttd</p>
<p>d) DASAR PENDAFTARAN 1. Daftar Isian 202 Tgl. No. 2. Surat Keputusan Kakantah Tgl. 18/07/2023 Kab. Wonosobo No. 219/HP/BPN-11.25/VII/2023 3. Permohonan Pemecahan / Pemisahan / Penggabungan bidang Tgl. No.</p>	<p>h) PENERBITAN SERTIPIKAT <u>Wonosobo, 21-07-2023</u> Kepala Kantor Pertanahan Kabupaten / Kota Wonosobo</p>
<p>e) SURAT UKUR Tgl. 21/07/2023 No. 00964/Pagerkukuh/2023 Luas : 865 M²</p>	<p> AGUNG BASUKI, S.ST., M.H. NIP 19770728 199803 1 005</p>
<p>i) PENUNJUK - Dipergunakan untuk Jalan. - Hak Pakai ini tidak boleh dipergunakan untuk tujuan lain / dialihkan haknya tanpa persetujuan tertulis dari Kepala Kantor Pertanahan Kabupaten Wonosobo.</p>	<p> AGUNG BASUKI, S.ST., M.H. NIP 19770728 199803 1 005</p>

ABM416894

DAFTAR ISIAN 207

1 1 • 2 5 • 0 9 • 0 8 • 4 • 0 0 0 7 2

NIB : 11250908.02334

SURAT UKUR

Nomor : 00964/Pagerkukuh/2023

SEBIDANG TANAH TERLEKAT DALAM

Provinsi : JAWA TENGAH

Kabupaten / Kota : WONOSOBO

Kecamatan : WONOSOBO

Desa / Kelurahan : PAGERKUKUH

Peta : Pendaftaran Nomor Peta Pendaftaran : 49.1-36.068-07-8

Lembar : Kotak : A1

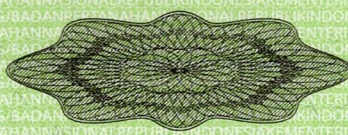
Keadaan Tanah : Sebidang tanah dipergunakan untuk jalan.

Tanda-tanda batas : Telah terpasang sesuai dengan Peraturan Pemerintah Nomor 24 Tahun 1997 jo Peraturan Menteri Negara Agraria/ Kepala Badan Pertanahan Nasional Nomor 3 Tahun 1997 Pasal 22 Ayat 1.


Luas : 865 m2 (Delapan Ratus Enam Puluh Lima Meter Persegi)

Penunjukan dan penetapan batas : Batas-batas ditunjukkan oleh : ONE ANDANG WARDOYO (pemohon/ kuasa pemohon) dan disetujui oleh pihak-pihak berbatasan.

Ditetapkan dan diukur oleh Dinta Avrila Pinandita.



SKALA 1 : 1000



Koordinat Titik Tengah : $X=245545.2666$ $Y=686511.3854$

PENJELASAN : batas tanah ini

8016 2023

21/07/2023

Daftar Isian 2023

2023 2023


21/07/2023

Daftar Isian 2023

Wonosobo 21/07/2023

UNIT 2023

Wonosobo 21/07/2023



AGUNG BASULI S.T. M.H.

17/02/2023 19801 1003

KARANG A. R. M. H.

1980002 9802 1004



17/02/2023

Hal lain - lain: Surat Ukur ini merupakan kutipan dari Peta Bidang Nomor 427/2023 NIB

11.25.09.08.02334 tanggal 27/02/2023 Desa/Kelurahan Pagerkukuh.

Daftar Isian 303 tgl. 21/07/2023

8016/2023

Daftar Isian 302 tgl. No.

Daftar Isian 307 tgl. 21/07/2023

No. 56624/2023

Tanggal Penomoran Surat Ukur

Wonosobo, 21/07/2023

UNTUK SERTIPIKAT

Wonosobo, 21-07-2023

Kepala Seksi Survei dan Pemetaan



Kantor Pertanahan
Kabupaten / Kota
Wonosobo

ttd

AGUNG BASUKI, S.ST., M.H.

SARTONO, A.Ptnh., MM.

NIP 19770728 199803 1 005

NIP 196906051989031004

Lihat Surat Ukur Pemisahan
Penggabungan
Pengganti

Nomor :

Nomor Hak :

Dikeluarkan Surat Ukur		Luas	Nomor Hak	Sisa luas
Tanggal	Nomor			

Sisanya diuraikan dalam Surat Ukur Nomor : Nomor Hak :