

KEMENTERIAN AGRARIA DAN TATA RUANG / BADAN PERTANAHAN NASIONAL REPUBLIK INDONESIA




SERTIPIKAT (TANDA BUKTI HAK)

KANTOR PERTANAHAN
KABUPATEN / KOTA

WONOSOBO

1	1	.	2	5	.	0	9	.	0	8	.	4	.	0	0	0	5	8
---	---	---	---	---	---	---	---	---	---	---	---	---	---	---	---	---	---	---

**KEMENTERIAN AGRARIA DAN TATA RUANG /
BADAN PERTANAHAN NASIONAL
REPUBLIK INDONESIA**



SERTIPIKAT

HAK : PAKAI No. 00058

PROVINSI : JAWA TENGAH

KABUPATEN / KOTA : WONOSOBO

KECAMATAN : WONOSOBO

DESA / KELURAHAN : PAGERKUKUH

**KANTOR PERTANAHAN
KABUPATEN / KOTA
WONOSOBO**


DAFTAR ISI AN 307
No. 129202 / 2021
DAFTAR ISI AN 208
No. 69961 / 2021

1 1 • 2 5 • 0 9 • 0 8 • 4 • 0 0 0 5 8

PENDAFTARAN - PERTAMA

Halaman :

<p>a) HAK : PAKAI No. : 00058 Desa / Kel : PAGERKUKUH Tgl. berakhirnya hak : Untuk jangka waktu selama dipergunakan</p>	<p>f) NAMA PEMEGANG HAK PEMERINTAH KABUPATEN WONOSOBO Tanggal lahir / akta pendirian</p>
<p>b) NIB 11250908.02116 Letak Tanah PAGERKUKUH</p>	
<p>c) ASAL HAK 1. Konversi 2. Pemberian Hak dari Tanah Negara Aset Pemerintah Kabupaten Wonosobo. 3. Pemecahan / Pemisahan / Penggabungan bidang</p>	<p>g) PEMBUKUAN Wonosobo, 31 / 12 / 2021 Kepala Kantor Pertanahan Kabupaten / Kota Wonosobo ttd</p>
<p>d) DASAR PENDAFTARAN 1. Daftar Isian 202 Tgl. No.</p>	<p>SIYAMTO, A.Ptnh., M.Si..... NIP 19690718 198903 1 003</p>
<p>2. Surat Keputusan Kakantah Tgl. 17/12/2021 Kab. Wonosobo No. 00124/SKHP/BPN-11.25/XII/2021 3. Pemohonan Pemecahan / Pemisahan / Penggabungan bidang Tgl. No.</p>	<p>h) PENERBITAN SERTIPIKAT Wonosobo, 31 / 12 / 2021 Kepala Kantor Pertanahan Kabupaten / Kota Wonosobo ✓</p>
<p>e) SURAT UKUR Tgl. 24/12/2021 No. 00743/Pagerkukuh/2021 Luas : 2.093 M²</p>	<p>SIYAMTO, A.Ptnh., M.Si..... NIP 19690718 198903 1 003</p>
<p>i) PENUNJUK - Dipergunakan untuk Jalan. - Hak Pakai ini tidak boleh dipergunakan untuk tujuan lain / dialihkan haknya tanpa persetujuan tertulis dari Kepala Kantor Pertanahan Kabupaten Wonosobo.</p>	



NIB : 11250908.02116

1	1	•	2	5	•	0	9	•	0	8	•	4	•	0	0	0	5	8
---	---	---	---	---	---	---	---	---	---	---	---	---	---	---	---	---	---	---

SURAT UKUR

Nomor : 00743/Pagerkukuh/2021

SEBIDANG TANAH TERLETAK DALAM

Provinsi : **JAWA TENGAH**

Kabupaten / Kota : **WONOSOBO**

Kecamatan : **WONOSOBO**

Desa / Kelurahan : **PAGERKUKUH**

Peta : Pendaftaran Nomor Peta Pendaftaran : **49.1-36.068-07-7**

Lembar : Kotak : **D5**

Keadaan Tanah : **Sebidang tanah digunakan untuk jalan**


Tanda-tanda batas : **Telah terpasang sesuai dengan Peraturan Pemerintah Nomor 24 Tahun 1997 jo Peraturan Menteri Negara Agraria/ Kepala Badan Pertanahan Nasional Nomor 3 Tahun 1997 Pasal 22 Ayat 1.**

Luas : **2.093 m2 (Dua Ribu Sembilan Puluh Tiga Meter Persegi)**

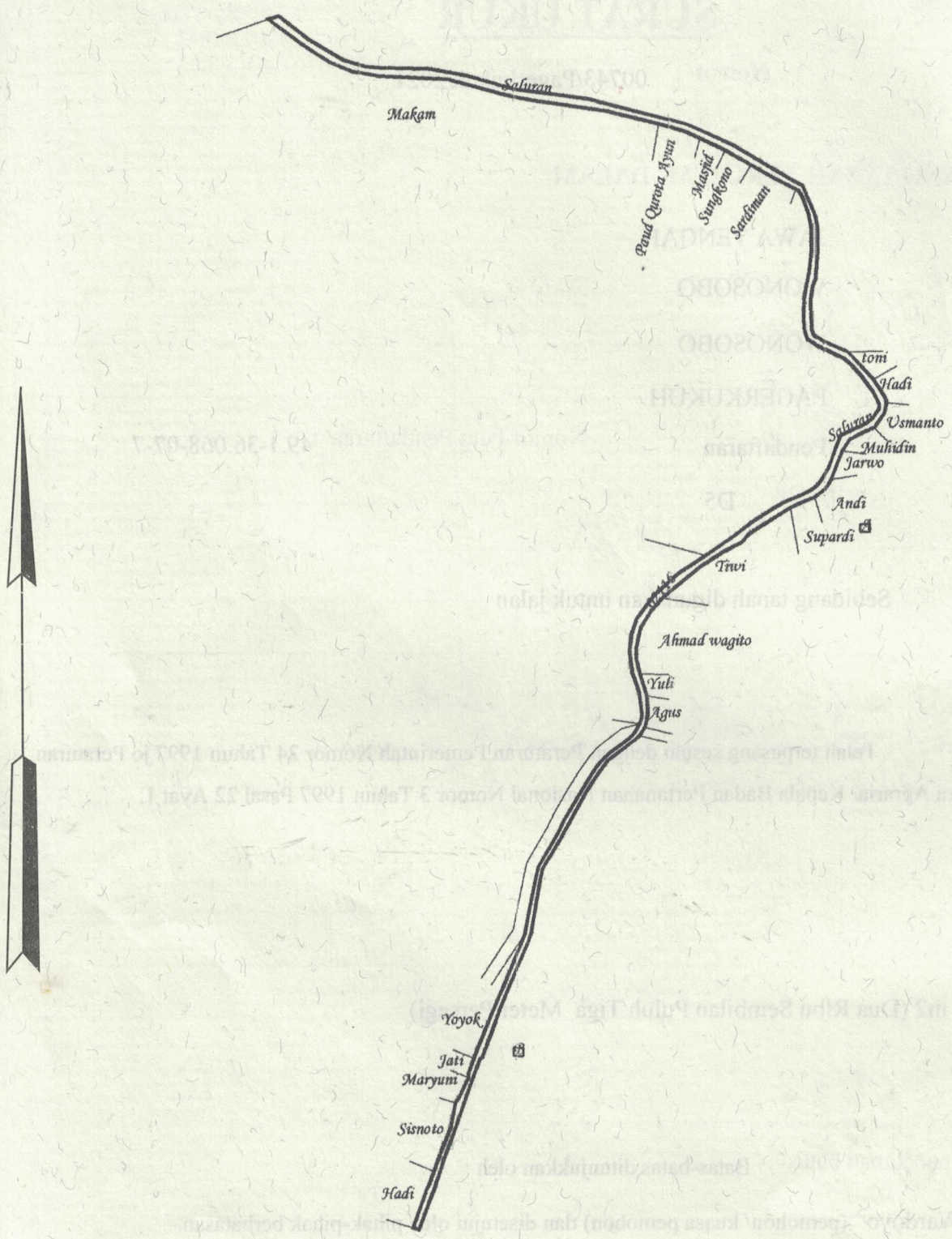
Penunjukan dan penetapan batas : **Batas-batas ditunjukkan oleh :**

One Andang Wardoyo (pemohon/ kuasa pemohon) dan disetujui oleh pihak-pihak berbatasan.

Ditetapkan dan diukur oleh Widodo Juniarto,SH.



SKALA 1 :



Koordinat Titik Tengah : X=245344.0174 Y=686961.3940

PENJELASAN : batas tanah ini

Hal lain - lain: Surat Ukur ini merupakan kutipan dari Peta Bidang Nomor 3082/2021 NIB.

11.25.09.08.02116 tanggal 16/11/2021 Desa/Kelurahan Pagerkukuh

Daftar Isian 303 tgl. 17/12/2021 No. 10043/2021

Daftar Isian 302 tgl. No.

Daftar Isian 307 tgl. 24/12/2021 No. 128007/2021

Tanggal Penomoran Surat Ukur

Wonosobo, 24/12/2021

Kepala Seksi Survei dan Pemetaan

UNTUK SERTIPIKAT

Wonosobo, 31 / 12 / 2021

Kepala Seksi Infrastruktur Pertanian

Kantor Pertanian



Kabupaten / Kota

Wonosobo

ttd

SARTONO, A.Ptnh. M.M.

NIP 196906051989031004



Lihat Surat Ukur Pemisahan Penggabungan Pengganti

Nomor Hak :

Nomor :

Dikeluarkan Surat Ukur		Luas	Nomor Hak	Sisa luas
Tanggal	Nomor			

Sisanya diuraikan dalam Surat Ukur Nomor : Nomor Hak :