


KEMENTERIAN AGRARIA DAN TATA RUANG / BADAN PERTANAHAN NASIONAL REPUBLIK INDONESIA



SERTIPIKAT (TANDA BUKTI HAK)




KANTOR PERTANAHAN
KABUPATEN / KOTA

WONOSOBO

1	1	•	2	5	•	0	9	•	0	8	•	4	•	0	0	0	6	3
---	---	---	---	---	---	---	---	---	---	---	---	---	---	---	---	---	---	---

KEMENTERIAN AGRARIA DAN TATA RUANG / BADAN PERTANAHAN NASIONAL REPUBLIK INDONESIA



SERTIPIKAT

HAK : PAKAI No. 00063

PROVINSI : JAWA TENGAH
KABUPATEN / KOTA : WONOSOBO
KECAMATAN : WONOSOBO
DESA / KELURAHAN : PAGERKUKUH

KANTOR PERTANAHAN
KABUPATEN / KOTA
WONOSOBO

DAFTAR ISIAN 307
No. 56937 / 2023

DAFTAR ISIAN 208
No. 27093 / 2023

1 1 • 2 5 • 0 9 • 0 8 • 4 • 0 0 0 6 3

PENDAFTARAN - PERTAMA

Halaman :

a) HAK : PAKAI
 No. : 00063
 Desa / Kel : PAGERKUKUH
 Tgl. berakhirnya hak :
 Untuk jangka waktu selama dipergunakan

b) NIB 11250908.02324
 Letak Tanah
 PAGERKUKUH

c) ASAL HAK
 1. Konversi
 2. Pemberian Hak dari Tanah Negara Aset Pemerintah Kabupaten Wonosobo
 3. Pemecahan / Pemisahan / Penggabungan bidang

d) DASAR PENDAFTARAN
 1. Daftar Isian 202
 Tgl.
 No.
 2. Surat Keputusan Kakantah
 Tgl. 18/07/2023 Kab. Wonosobo
 No. 226/HP/BPN-11.25/VII/2023
 3. Permohonan Pemecahan / Pemisahan / Penggabungan bidang
 Tgl.
 No.

e) SURAT UKUR
 Tgl. 21/07/2023
 No. 00955/Pagerkukuh/2023
 Luas : 1.032 M²

f) NAMA PEMEGANG HAK
PEMERINTAH KABUPATEN WONOSOBO

Tanggal lahir / akta pendirian

g) PEMBUKUAN
 Wonosobo, 21-07-2023
 Kepala Kantor Pertanahan
 Kabupaten / Kota
 Wonosobo
 ttd

h) PENERBITAN SERTIPIKAT
 Wonosobo, 21-07-2023
 Kepala Kantor Pertanahan
 Kabupaten / Kota
 Wonosobo


AGUNG BASUKI, S.ST., M.H.
 NIP 19770728 199803 1 005


AGUNG BASUKI, S.ST., M.H.
 NIP 19770728 199803 1 005

i) PENUNJUK
 - Dipergunakan untuk Jalan.
 - Hak Pakai ini tidak boleh dipergunakan untuk tujuan lain / dialihkan haknya tanpa persetujuan tertulis dari Kepala Kantor Pertanahan Kabupaten Wonosobo.

ABM416889

DAFTAR ISIAN 207

1	1	•	2	5	•	0	9	•	0	8	•	4	•	0	0	0	6	3
---	---	---	---	---	---	---	---	---	---	---	---	---	---	---	---	---	---	---

NIB : 11250908.02324

SURAT UKUR

Nomor : 00955/Pagerkukuh/2023

SEBIDANG TANAH TERLEKAT DALAM

Provinsi : JAWA TENGAH

Kabupaten / Kota : WONOSOBO

Kecamatan : WONOSOBO

Desa / Kelurahan : PAGERKUKUH

Peta : Pendaftaran Nomor Peta Pendaftaran : 49.1-36.068-11-1

Lembar : Kotak : D4

Keadaan Tanah : Sebidang tanah digunakan untuk jalan.

Tanda-tanda batas : Telah terpasang sesuai dengan Peraturan Pemerintah Nomor 24 Tahun 1997 jo Peraturan

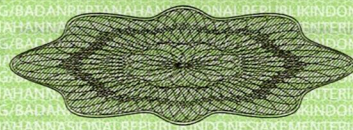
Menteri Negara Agraria/ Kepala Badan Pertanahan Nasional Nomor 3 Tahun 1997 Pasal 22 Ayat 1.

Luas : 1.032 m2 (Seribu Tiga Puluh Dua Meter Persegi)

Penunjukan dan penetapan batas : Batas-batas ditunjukkan oleh :

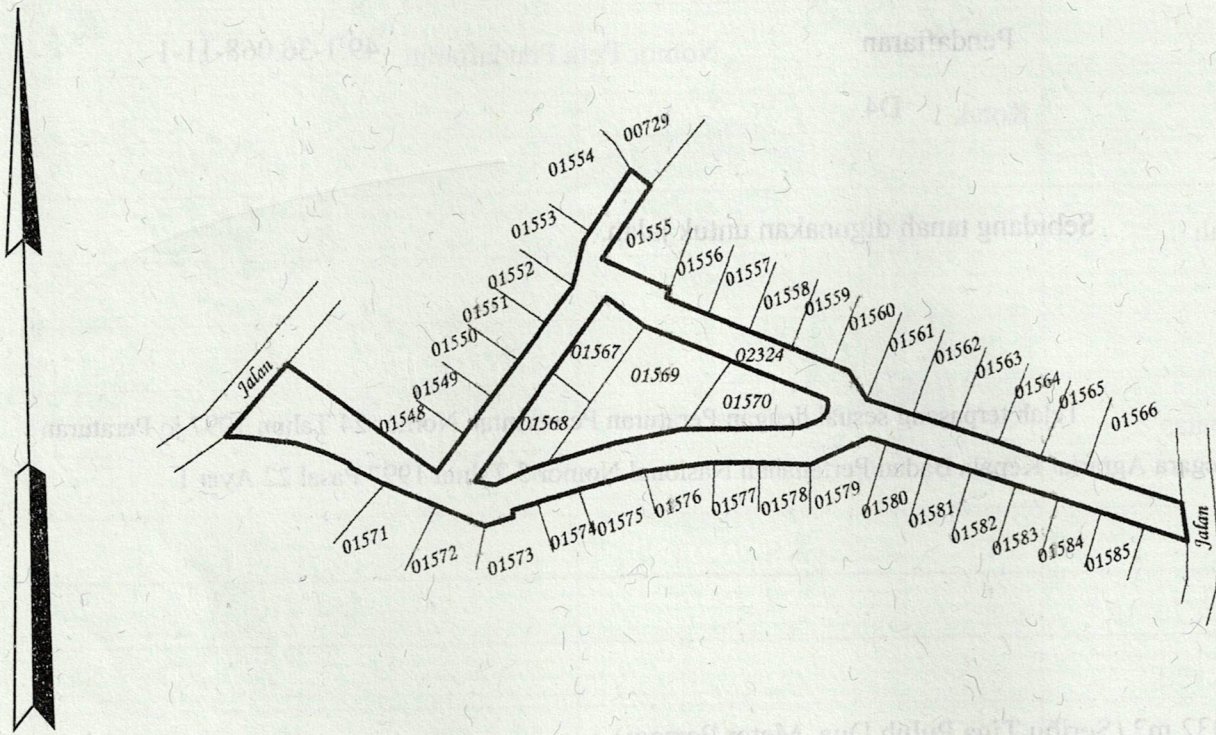
ONE ANDANG WARDOYO (pemohon/ kuasa pemohon) dan disetujui oleh pihak-pihak berbatasan.

Ditetapkan dan diukur Wening Ayudhantiyani.



1000

SKALA 1 :



Koordinat Titik Tengah : $X=245403.5209$ $Y=687302.1962$

PENJELASAN : batas tanah ini

Hal lain - lain: Surat Ukur ini merupakan kutipan dari Peta Bidang Nomor 131/2023 NIB.

11250908.02324 tanggal 26/01/2023 Desa/Kelurahan Pagerkukuh.

Daftar Isian 303 tgl. 21/07/2023 No. 8064/22023

Daftar Isian 302 tgl. No.

Daftar Isian 307 tgl. 21/07/2023 No. 56555/2023

Tanggal Penomoran Surat Ukur

Wonosobo, 21/07/2023

UNTUK SERTIPIKAT

Wonosobo, 21-07-2023

Kepala Seksi Survei dan Pemetaan



Kantor Pertanahan
Kabupaten / Kota
Wonosobo

ttt

AGUNG BASUKI, S.ST., M.H.

NIP 19770728 199803 1 005

SARTONO, A.Ptnh., MM.

NIP 196906051989031004

Pemisahan

Lihat Surat Ukur

Penggabungan

Pengganti

Nomor :

Nomor Hak :

Dikeluarkan Surat Ukur		Luas	Nomor Hak	Sisa luas
Tanggal	Nomor			

Sisanya diuraikan dalam Surat Ukur Nomor : Nomor Hak :