


KEMENTERIAN AGRARIA DAN TATA RUANG / BADAN PERTANAHAN NASIONAL REPUBLIK INDONESIA



SERTIPIKAT (TANDA BUKTI HAK)




KANTOR PERTANAHAN
KABUPATEN / KOTA

WONOSOBO

1 1 • 2 5 • 0 9 • 0 8 • 4 • 0 0 0 6 4

KEMENTERIAN AGRARIA DAN TATA RUANG / BADAN PERTANAHAN NASIONAL REPUBLIK INDONESIA



SERTIPIKAT

HAK : PAKAI No. 00064

PROVINSI : JAWA TENGAH
KABUPATEN / KOTA : WONOSOBO
KECAMATAN : WONOSOBO
DESA / KELURAHAN : PAGERKUKUH


KANTOR PERTANAHAN
KABUPATEN / KOTA
WONOSOBO

DAFTAR ISIAN 307
No. 56938 / 2023
DAFTAR ISIAN 208
No. 27094 / 2023

1	1	•	2	5	•	0	9	•	0	8	•	4	•	0	0	0	6	4
---	---	---	---	---	---	---	---	---	---	---	---	---	---	---	---	---	---	---

PENDAFTARAN - PERTAMA

Halaman :

<p>a) HAK : PAKAI</p> <p>No. : 00064</p> <p>Desa / Kel : PAGERKUKUH</p> <p>Tgl. berakhirnya hak : Untuk jangka waktu selama dipergunakan</p>	<p>f) NAMA PEMEGANG HAK</p> <p style="text-align: center;">PEMERINTAH KABUPATEN WONOSOBO</p> <p>Tanggal lahir / akta pendirian</p>
<p>b) NIB 11250908.02323</p> <p>Letak Tanah PAGERKUKUH</p>	<p>g) PEMBUKUAN</p> <p style="text-align: center;">Wonosobo, 21-07-2023</p> <p style="text-align: center;">Kepala Kantor Pertanahan Kabupaten / Kota Wonosobo</p> <p style="text-align: center;">tdt</p>
<p>c) ASAL HAK</p> <ol style="list-style-type: none"> 1. Konversi 2. Pemberian Hak dari Tanah Negara Aset Pemerintah Kabupaten Wonosobo 3. Pemecahan / Pemisahan / Penggabungan bidang 	<p style="text-align: center;">AGUNG BASUKI, S.ST., M.H.</p> <p style="text-align: center;">NIP 19770728 199803 1 005</p>
<p>d) DASAR PENDAFTARAN</p> <ol style="list-style-type: none"> 1. Daftar-Isian 202 Tgl. _____ No. _____ 2. Surat Keputusan Kakantah Tgl. 18/07/2023 Kab. Wonosobo No. 227/HP/BPN-11.25/VII/2023 3. Permohonan Pemecahan / Pemisahan / Penggabungan bidang Tgl. _____ No. _____ 	<p>h) PENERBITAN SERTIPIKAT</p> <p style="text-align: center;">Wonosobo, 21-07-2023</p> <p style="text-align: center;">Kepala Kantor Pertanahan Kabupaten / Kota Wonosobo</p> <div style="text-align: center;">  </div> <p style="text-align: center;">AGUNG BASUKI, S.ST., M.H.</p> <p style="text-align: center;">NIP 19770728 199803 1 005</p>
<p>e) SURAT UKUR</p> <p>Tgl. 21/07/2023</p> <p>No. 00956/Pagerkukuh/2023</p> <p>Luas : 376 M²</p>	<p>i) PENUNJUK</p> <ul style="list-style-type: none"> - Dipergunakan untuk Jalan. - Hak Pakai ini tidak boleh dipergunakan untuk tujuan lain / dialihkan haknya tanpa persetujuan tertulis dari Kepala Kantor Pertanahan Kabupaten Wonosobo.

ABM416888

DAFTAR ISIAN 207

NIB : 11250908.02323

1	1	•	2	5	•	0	9	•	0	8	•	4	•	0	0	0	6	4
---	---	---	---	---	---	---	---	---	---	---	---	---	---	---	---	---	---	---

SURAT UKUR

Nomor : 00956/Pagerkukuh/2023

SEBIDANG TANAH TERLETAH DALAM

Provinsi : JAWA TENGAH

Kabupaten / Kota : WONOSOBO

Kecamatan : WONOSOBO

Desa / Kelurahan : PAGERKUKUH

Peta : Pendaftaran Nomor Peta Pendaftaran : 49.1-36.068-11-1

Lembar : Kotak : D4

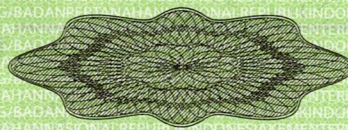
Keadaan Tanah : Sebidang tanah digunakan untuk jalan.

Tanda-tanda batas : Telah terpasang sesuai dengan Peraturan Pemerintah Nomor 24 Tahun 1997 jo Peraturan Menteri Negara Agraria/ Kepala Badan Pertanahan Nasional Nomor 3 Tahun 1997 Pasal 22 Ayat 1.

Luas : 376 m2 (Tiga Ratus Tujuh Puluh Enam Meter Persegi)

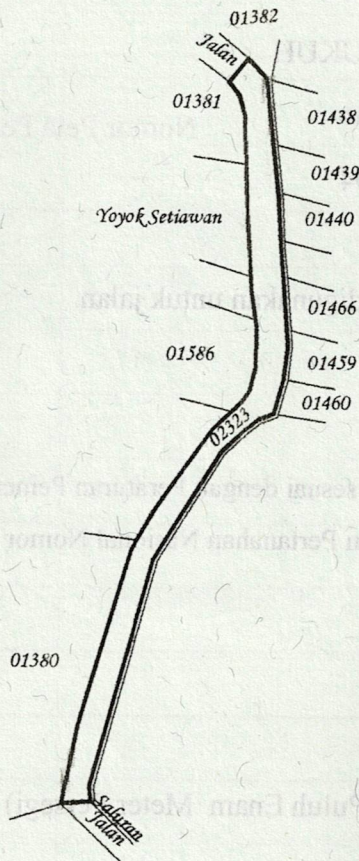

Penunjukan dan penetapan batas : Batas-batas ditunjukkan oleh : ONE ANDANG WARDOYO (pemohon/ kuasa pemohon) dan disetujui oleh pihak-pihak berbatasan.

Ditetapkan dan diukur oleh Wening Ayudhantiyani.



1000

SKALA 1 :



Koordinat Titik Tengah : $X=245403.5209$ $Y=687302.1962$

PENJELASAN : batas tanah ini

