

KEMENTERIAN AGRARIA DAN TATA RUANG / BADAN PERTANAHAN NASIONAL REPUBLIK INDONESIA



39952
766 /



SERTIPIKAT (TANDA BUKTI HAK)


KANTOR PERTANAHAN
KABUPATEN / KOTA

WONOSOBO

Kel. Prabertukuh

1	1	•	2	5	•	0	9	•	0	8	•	4	•	0	0	0	6	1
---	---	---	---	---	---	---	---	---	---	---	---	---	---	---	---	---	---	---

KEMENTERIAN AGRARIA DAN TATA RUANG /
BADAN PERTANAHAN NASIONAL
REPUBLIK INDONESIA



SERTIPIKAT

HAK : PAKAI No. 00061

PROVINSI : JAWA TENGAH
KABUPATEN / KOTA : WONOSOBO
KECAMATAN : WONOSOBO
DESA / KELURAHAN : PAGERKUKUH

KANTOR PERTANAHAN
KABUPATEN / KOTA
WONOSOBO
DAFTAR ISIAN 307
No. 51308 / 2022
DAFTAR ISIAN 208
No. 24641 / 2022

1 1 . 2 5 . 0 9 . 0 8 . 4 . 0 0 0 6 1

PENDAFTARAN - PERTAMA

Halaman :

<p>a) HAK : PAKAI No. : 00061 Desa / Kel : PAGERKUKUH Tgl. berakhirnya hak : Untuk jangka waktu selama dipergunakan</p>	<p>f) NAMA PEMEGANG HAK PEMERINTAH KABUPATEN WONOSOBO Tanggal lahir / akta pendirian</p>
<p>b) NIB 11250908.02115 Letak Tanah PAGERKUKUH</p>	<p>g) PEMBUKUAN Wonosobo, 20 - 06 - 2022 Kepala Kantor Pertanahan Kabupaten / Kota Wonosobo</p>
<p>c) ASAL HAK 1. Konversi 2. Pemberian Hak dari Tanah Negara Aset Pemerintah Kabupaten Wonosobo. 3. Pemecahan / Pemisahan / Penggabungan bidang</p>	<p>ttd</p>
<p>d) DASAR PENDAFTARAN 1. Daftar Isian 202 Tgl. No. 2. Surat Keputusan Kakantah Kab. Wonosobo Tgl. 11/03/2022 No. 00035/HP/BPN-11.25/III/2022 3. Permohonan Pemecahan / Pemisahan / Penggabungan bidang Tgl. No.</p>	<p>SIYAMTO, A.Ptnh., M.Si NIP 19690718 198903 1 003 h) PENERBITAN SERTIPIKAT Wonosobo, 20 - 06 - 2022 Kepala Kantor Pertanahan Kabupaten / Kota Wonosobo</p> 
<p>e) SURAT UKUR Tgl. 17/03/2022 No. 00766/Pagerkukuh/2022 Luas : 1.624 M²</p>	<p>SIYAMTO, A.Ptnh., M.Si NIP 19690718 198903 1 003</p>
<p>i) PENUNJUK - Dipergunakan untuk Jalan. - Hak Pakai ini tidak boleh dipergunakan untuk tujuan lain / dialihkan haknya tanpa persetujuan tertulis dari Kepala Kantor Pertanahan Kabupaten Wonosobo.</p>	

1	1	.	2	5	.	0	9	.	0	8	.	4	.	0	0	0	6	1
---	---	---	---	---	---	---	---	---	---	---	---	---	---	---	---	---	---	---

NIB : 11250908.02115

SURAT UKUR

Nomor : 00766/Pagerkukuh/2022

SEBIDANG TANAH TERLETAK DALAM

Provinsi : **JAWA TENGAH**

Kabupaten / Kota : **WONOSOBO**

Kecamatan : **WONOSOBO**

Desa / Kelurahan : **PAGERKUKUH**

Peta : **Pendaftaran** Nomor Peta Pendaftaran **49.1-36.068-07-4**

Lembar : **Kotak A2**


Keadaan Tanah : **Sebidang tanah dipergunakan untuk jalan.**

Tanda-tanda batas : **Telah terpasang sesuai dengan Peraturan Pemerintah Nomor 24 Tahun 1997 jo Peraturan Menteri Negara Agraria/ Kepala Badan Pertanahan Nasional Nomor 3 Tahun 1997 Pasal 22 Ayat 1.**

Luas : **1.624 m2 (Seribu Enam Ratus Dua Puluh Empat Meter Persegi)**

Penunjukan dan penetapan batas **Batas-batas ditunjukkan oleh :**
ONE ANDANG WARDOYO (pemohon/ kuasa pemohon) dan disetujui oleh pihak-pihak berbatasan.

Ditetapkan dan diukur oleh **Widodo Juniarto, SH.**



1000

SKALA 1 :

Zaenah

Januar

Ratna

Nidaru

Pradata

Djuwiyanto

Muh Nasir

Esti

Endaryanto

Soekanto

Samanta

Suprih

Tuti

02115

Ening

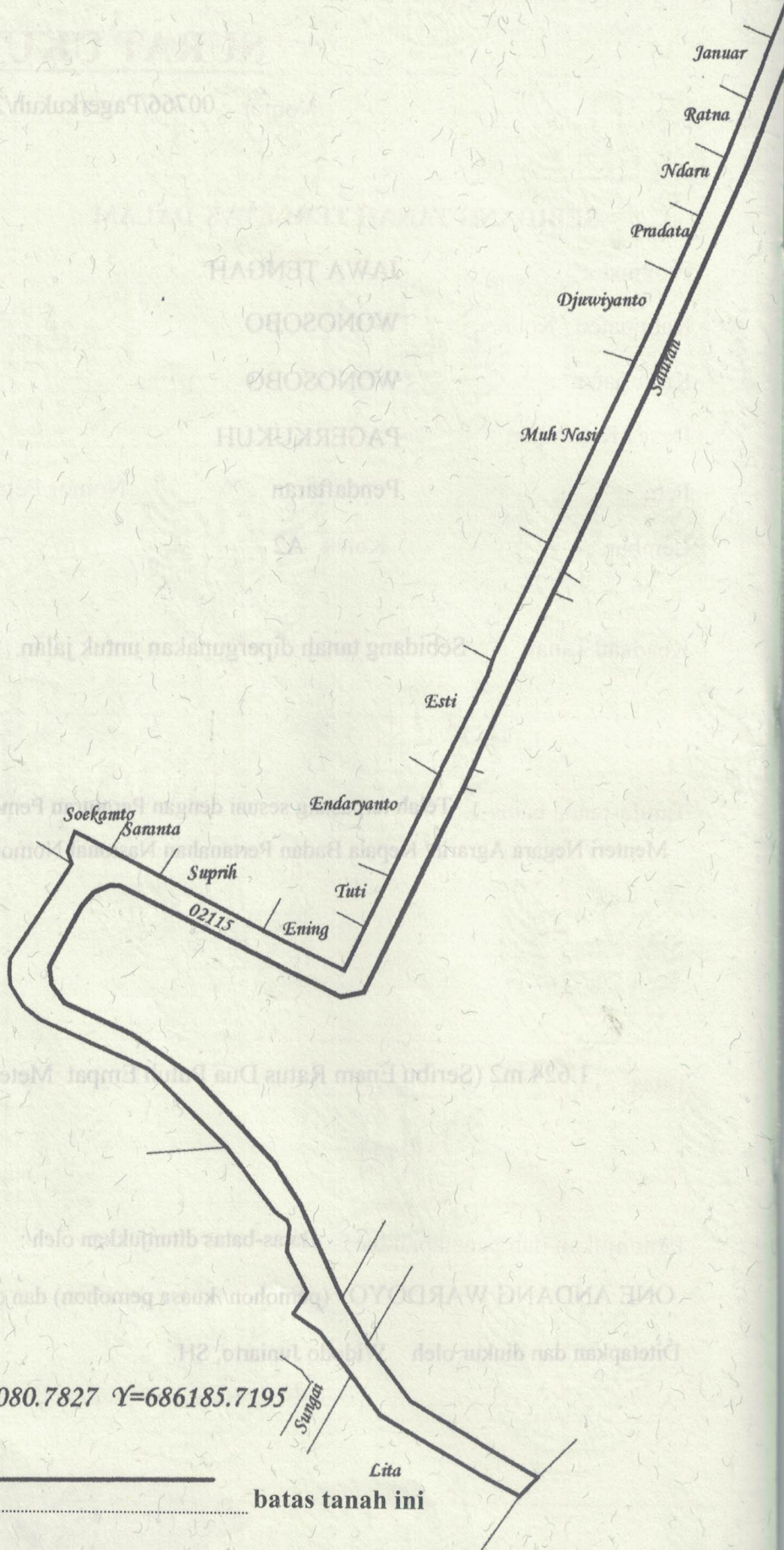

Sungai

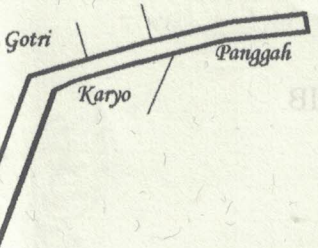
Lita

Koordinat Titik Tengah : $X=245080.7827$ $Y=686185.7195$

PENJELASAN :

batas tanah ini





11.25.09.08.02115 tanggal 16/11/2021 Desa Kertanegara Kecamatan...

11.25.09.08.02115 tanggal 16/11/2021 Desa Kertanegara Kecamatan...

11.25.09.08.02115 tanggal 16/11/2021 Desa Kertanegara Kecamatan...

11.25.09.08.02115 tanggal 16/11/2021 Desa Kertanegara Kecamatan...

11.25.09.08.02115 tanggal 16/11/2021 Desa Kertanegara Kecamatan...



11.25.09.08.02115 tanggal 16/11/2021 Desa Kertanegara Kecamatan...

11.25.09.08.02115 tanggal 16/11/2021 Desa Kertanegara Kecamatan...

