

D2: 55569/20 / 18/11/20
D3: 8078 / 09/12/20

KEMENTERIAN AGRARIA DAN TATA RUANG / BADAN PERTANAHAN NASIONAL REPUBLIK INDONESIA




SERTIPIKAT (TANDA BUKTI HAK)

KANTOR PERTANAHAN
KABUPATEN / KOTA

WONOSOBO

1 1 • 2 5 • 0 9 • 0 8 • 4 • 0 0 0 4 6

KEMENTERIAN AGRARIA DAN TATA RUANG / BADAN PERTANAHAN NASIONAL REPUBLIK INDONESIA



SERTIPIKAT

HAK : PAKAI No. 00046

PROVINSI : JAWA TENGAH

KABUPATEN / KOTA : WONOSOBO

KECAMATAN : WONOSOBO

D E S A / KELURAHAN : PAGERKUKUH

**KANTOR PERTANAHAN
KABUPATEN / KOTA
WONOSOBO**

**DAFTAR ISIAN 307
No. 73660 / 2020**

**DAFTAR ISIAN 208
No. 36602 / 2020**

1 1 • 2 5 • 0 9 • 0 8 • 4 • 0 0 0 4 6

PENDAFTARAN - PERTAMA

Halaman :

<p>a) HAK : PAKAI</p> <p>No. : 00046</p> <p>Desa / Kel : PAGERKUKUH</p> <p>Tgl. berakhirnya hak : Untuk jangka waktu selama dipergunakan</p>	<p>d) NAMA PEMEGANG HAK</p> <p>PEMERINTAH KABUPATEN WONOSOBO</p> <p>Tanggal lahir / akta pendirian</p>
<p>b) NIB 11250908.01765</p> <p>Letak Tanah PAGERKUKUH</p>	<p>g) PEMBUKUAN</p> <p>Wonosobo, 14/12/2020</p> <p>Kepala Kantor Pertanahan Kabupaten / Kota Wonosobo</p>
<p>c) ASAL HAK</p> <p>1. Konversi</p> <p>2. Pemberian Hak dari Tanah Negara Aset Pemerintah Kabupaten Wonosobo</p> <p>3. Pemecahan / Pemisahan / Penggabungan bidang</p>	<p>h) PENERBITAN SERTIPIKAT</p> <p>BUDIONO, A.Ptnh., M.H.....</p> <p>NIP 19700402 198903 1 003</p> <p>2. Surat Keputusan Kakantah Tgl. 04/12/2020 Kab. Wonosobo No 216/HP/BPN-11.25/2020</p> <p>3. Permohonan Pemecahan / Pemisahan / Penggabungan bidang</p> <p>Tgl. Wonosobo 14/12/2020 Kepala Kantor Pertanahan Kabupaten / Kota Wonosobo</p>
<p>d) DASAR PENDAFTARAN</p> <p>1. Daftar Isian 202</p> <p>Tgl.</p> <p>No.</p>	<p>e) SURAT UKUR</p> <p>Tgl. 08/12/2020</p> <p>No 00674/Pagerkukuh/2020</p> <p>Luas : 2.235 M²</p>
<p>i) PENUNJUK</p> <ul style="list-style-type: none"> - Dipergunakan untuk Jalan Desa. - Hak Pakai ini tidak boleh dipergunakan untuk tujuan lain / dialihkan haknya tanpa persetujuan tertulis dari Kepala Kantor Pertanahan Kabupaten Wonosobo. 	<p>f) NAMA PEMEGANG HAK</p> <p>BUDIONO, A.Ptnh., M.H.....</p> <p>NIP 19700402 198903 1 003</p>



AAS309596

DAFTAR ISIAN 207

1	1	•	2	5	•	0	9	•	0	8	•	4	•	0	0	0	4	6
---	---	---	---	---	---	---	---	---	---	---	---	---	---	---	---	---	---	---

NIB : 11250908.01765

SURAT UKUR

Nomor : 00674/Pagerkukuh/2020

SEBIDANG TANAH TERLETAK DALAM

Provinsi : JAWA TENGAH

Kabupaten / Kota : WONOSOBO

Kecamatan : WONOSOBO

Desa / Kelurahan : PAGERKUKUH

Peta : Pendaftaran Nomor Peta Pendaftaran 49.1-36.068-07

Lembar : Kotak : A4

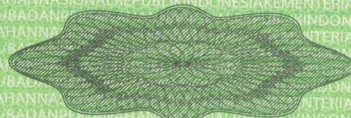
Keadaan Tanah : Sebidang tanah dipergunakan untuk Jalan Desa.

Tanda-tanda batas : Telah terpasang sesuai dengan Peraturan Pemerintah Nomor 24 Tahun 1997 jo Peraturan Menteri Negara Agraria/ Kepala Badan Pertanahan Nasional Nomor 3 Tahun 1997 Pasal 22 Ayat 1.

Luas : 2.235 m2 (Dua Ribu Dua Ratus Tiga Puluh Lima Meter Persegi)

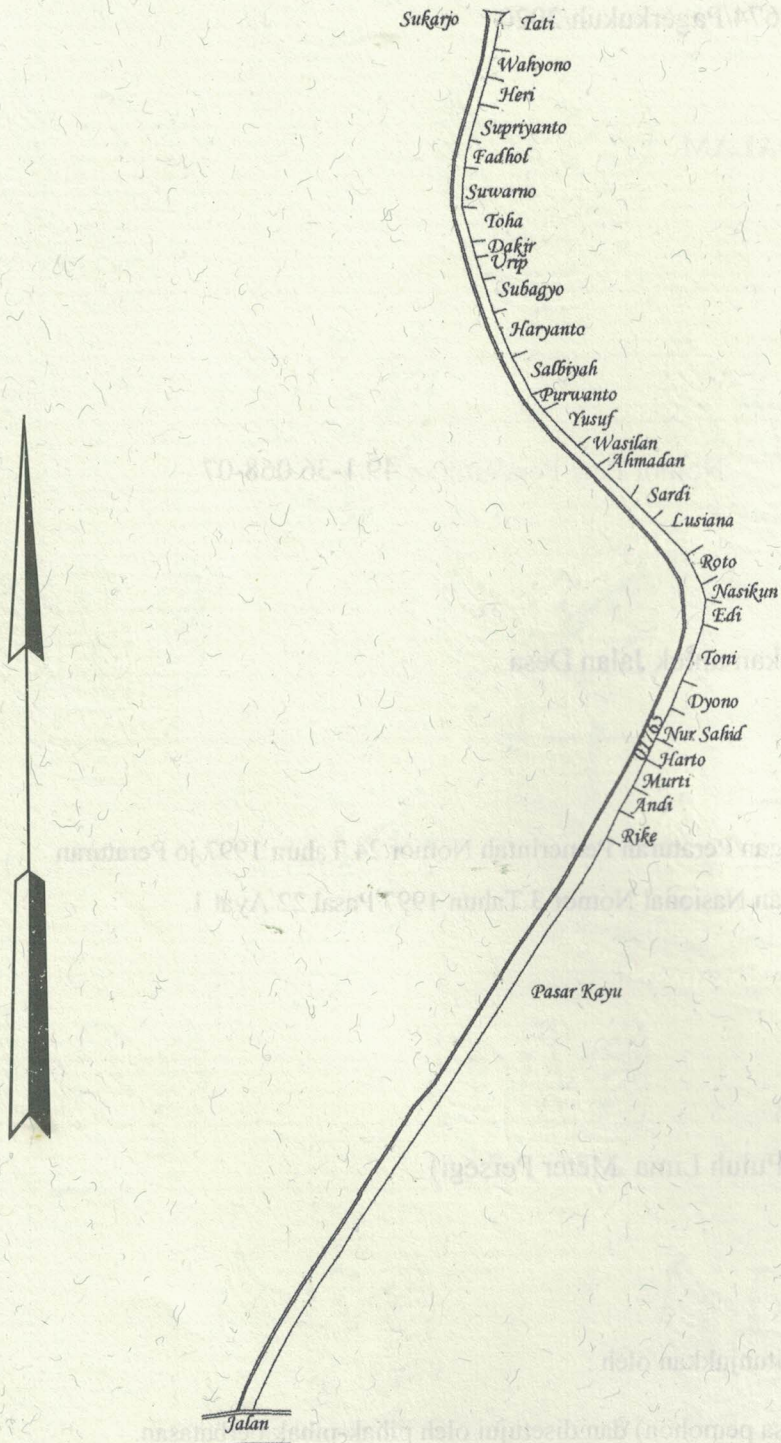
Penunjukan dan penetapan batas : Batas-batas ditunjukkan oleh :
ONE ANDANG WARDOYO (pemohon/ kuasa pemohon) dan disetujui oleh pihak-pihak berbatasan.

Ditetapkan dan diukur oleh Dinta Avrila Pinandita.



2500

SKALA 1 :



Koordinat Titik Tengah : $X=245026.1040$ $Y=686307.2499$

PENJELASAN :

batas tanah ini

Hal lain - lain: Surat Ukur ini merupakan kutipan dari Peta Bidang Nomor 5311/2020 NIB.

11.25.09.08.01765 tanggal 23/11/2020 Desa/Kelurahan Pagerkukuh

Daftar Isian 303 tgl. 04/12/2020

No. 8078 / 2020

Daftar Isian 302 tgl. 18/11/2020

No. 55569 / 2020

Daftar Isian 307 tgl. 08/12/2020

No. 73309/2020

Tanggal Penomoran Surat Ukur

Wonosobo, 08/12/2020

UNTUK SERTIPIKAT

Wonosobo, 14/12/2020

Kepala Seksi Infrastruktur Pertanahan

Kepala Kantor Pertanahan

Kantor Pertanahan


Kabupaten / Kota
Wonosobo

Kabupaten / Kota
Wonosobo



BUDIONO, A.Ptnh., M.H.

NIP 19700402 198903 1 003



SUPARYANTO, A.Ptnh., MM

NIP 196906261989031005

Lihat Surat Ukur
Pemisahan
Penggabungan
Pengganti

Nomor Hak :

Nomor Hak :

Dikeluarkan Surat Ukur		Nomor	Nomor Hak	Sisa luas
Tanggal	Nomor	Luas		

Sisanya diuraikan dalam Surat Ukur Nomor : Nomor Hak :