

D2: 45567 / 18/11/20

D3: 8074 / 04/12/20

KEMENTERIAN AGRARIA DAN TATA RUANG / BADAN PERTANAHAN NASIONAL REPUBLIK INDONESIA




SERTIPIKAT (TANDA BUKTI HAK)

**KANTOR PERTANAHAN
KABUPATEN / KOTA**

WONOSOBO

1 1 • 2 5 • 0 9 • 0 8 • 4 • 0 0 0 4 7

KEMENTERIAN AGRARIA DAN TATA RUANG / BADAN PERTANAHAN NASIONAL REPUBLIK INDONESIA



SERTIPIKAT

HAK : PAKAI No. 00047

PROVINSI : JAWA TENGAH

KABUPATEN / KOTA : WONOSOBO

KECAMATAN : WONOSOBO

D E S A / KELURAHAN : PAGERKUKUH

DAFTAR ISIAN 307
No. 73661 / 2020

DAFTAR ISIAN 208
No. 36603 / 2020


KANTOR PERTANAHAN
KABUPATEN / KOTA
WONOSOBO

1 1 • 2 5 • 0 9 • 0 8 • 4 • 0 0 0 4 7

PENDAFTARAN - PERTAMA

Halaman :

<p>a) HAK : PAKAI No. : 00047 Desa / Kel : PAGERKUKUH Tgl. berakhirnya hak : Untuk jangka waktu selama dipergunakan</p>	<p>f) NAMA PEMEGANG HAK PEMERINTAH KABUPATEN WONOSOBO Tanggal lahir / akta pendirian</p>
<p>b) NIB 11250908.01764 Letak Tanah PAGERKUKUH</p>	<p>g) PEMBUKUAN Wonosobo, 14/12/2020 Kepala Kantor Pertanahan Kabupaten / Kota Wonosobo</p>
<p>c) ASAL HAK 1. Konversi 2. Pemberian Hak dari Tanah Negara Aset Pemerintah Kabupaten Wonosobo. 3. Pemecahan / Pemisahan / Penggabungan bidang</p>	<p>h) PENERBITAN SERTIPIKAT BUDIONO, A.Ptnh., M.H. NIP 19700402 198903 1 003 Kepala Kantor Pertanahan Kabupaten / Kota Wonosobo</p>
<p>d) DASAR PENDAFTARAN 1. Daftar Isian 202 Tgl. No. 2. Surat Keputusan Kakantah Tgl. 04/12/2020 Kab. Wonosobo No. 217/HP/BPN-11.25/2020 3. Permohonan Pemecahan / Pemisahan / Penggabungan bidang Tgl. No.</p>	<p>e) SURAT UKUR Tgl. 08/12/2020 No. 00673/Pagerkukuh/2020 Luas : 574 M²</p>
<p>i) PENUNJUK - Dipergunakan untuk Jalan Desa. - Hak Pakai ini tidak boleh dipergunakan untuk tujuan lain / dialihkan haknya tanpa persetujuan tertulis dari Kepala Kantor Pertanahan Kabupaten Wonosobo.</p>	<p>BUDIONO, A.Ptnh., M.H. NIP 19700402 198903 1 003</p>



AAS309595

DAFTAR ISI AN 207

NIB : 11250908.01764

1	1	•	2	5	•	0	9	•	0	8	•	4	•	0	0	0	4	7
---	---	---	---	---	---	---	---	---	---	---	---	---	---	---	---	---	---	---

SURAT UKUR

Nomor : 00673/Pagerkukuh/2020

SEBIDANG TANAH TERLETAK DALAM

Provinsi : **JAWA TENGAH**
 Kabupaten / Kota : **WONOSOBO**
 Kecamatan : **WONOSOBO**
 Desa / Kelurahan : **PAGERKUKUH**
 Peta : **Pendaftaran Nomor Peta Pendaftaran 49.1-36.068-07-4**

Lembar : **Kotak : B1**

Keadaan Tanah : **Sebidang tanah dipergunakan untuk Jalan Desa.**

Tanda-tanda batas : **Telah terpasang sesuai dengan Peraturan Pemerintah Nomor 24 Tahun 1997 jo Peraturan**

Menteri Negara Agraria/ Kepala Badan Pertanahan Nasional Nomor 3 Tahun 1997 Pasal 22 Ayat 1.

Luas : **574 m2 (Lima Ratus Tujuh Puluh Empat Meter Persegi)**

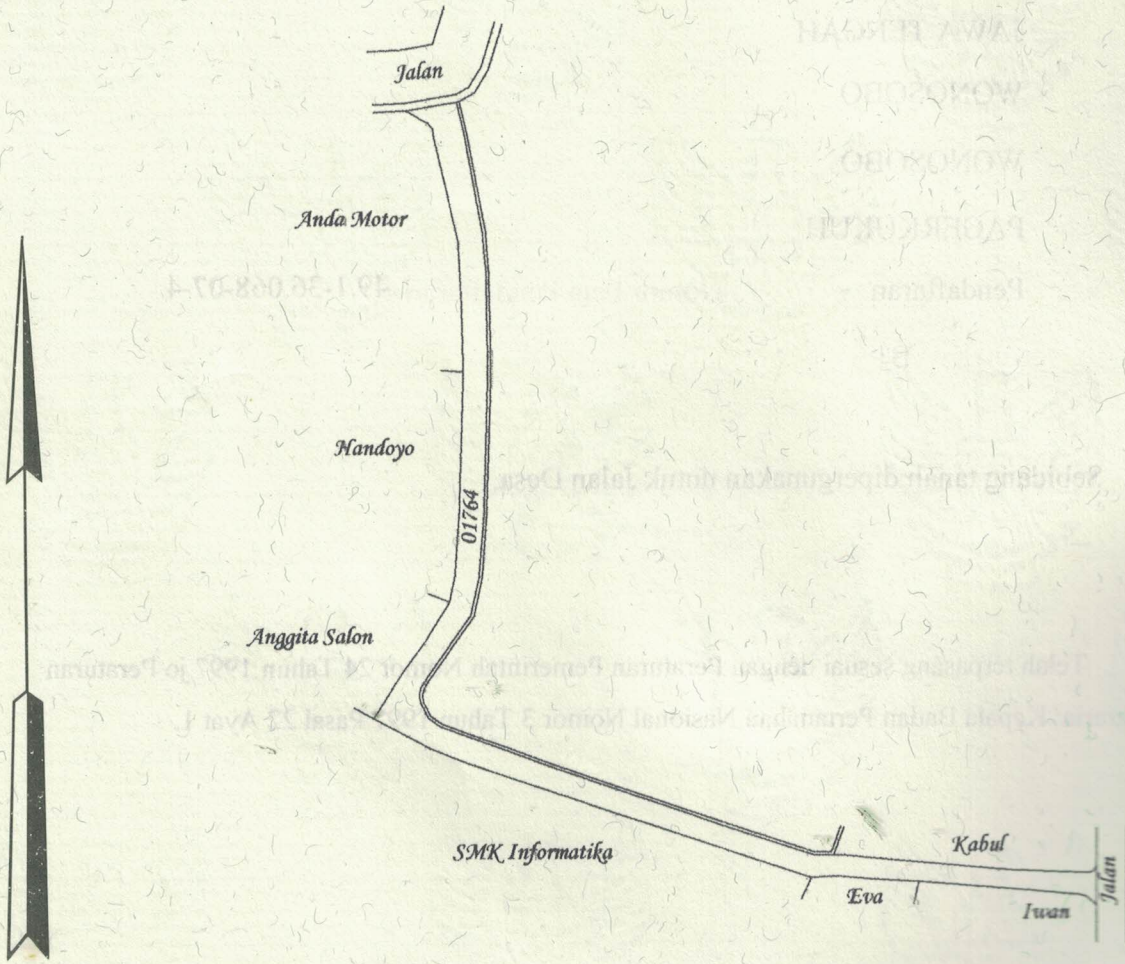
Penunjukan dan penetapan batas : **Batas-batas ditunjukkan oleh :**

ONE ANDANG WARDOYO (pemohon/ kuasa pemohon) dan disetujui oleh pihak-pihak berbatasan.

Ditetapkan dan diukur oleh Dinta Avrila Pinandita.



SKALA 1 :



Koordinat Titik Tengah : $X=245125.9419$ $Y=686000.6421$

PENJELASAN : batas tanah ini

