

KEMENTERIAN AGRARIA DAN TATA RUANG / BADAN PERTANAHAN NASIONAL REPUBLIK INDONESIA



SERTIPIKAT (TANDA BUKTI HAK)




**KANTOR PERTANAHAN
KABUPATEN / KOTA**

WONOSOBO

1	1	•	2	5	•	0	9	•	0	8	•	4	•	0	0	0	6	8
---	---	---	---	---	---	---	---	---	---	---	---	---	---	---	---	---	---	---

KEMENTERIAN AGRARIA DAN TATA RUANG /
BADAN PERTANAHAN NASIONAL
REPUBLIK INDONESIA



SERTIPIKAT

HAK : PAKAI No. 00068

PROVINSI : JAWA TENGAH

KABUPATEN / KOTA : WONOSOBO

KECAMATAN : WONOSOBO

DESA / KELURAHAN : PAGERKUKUH

KANTOR PERTANAHAN
KABUPATEN / KOTA
WONOSOBO

DAFTAR ISIAN 307
No. 56942 / 2023


DAFTAR ISIAN 208
No. 27098 / 2023

1 1 • 2 5 • 0 9 • 0 8 • 4 • 0 0 0 6 8

PENDAFTARAN - PERTAMA

Halaman :

<p>a) HAK : PAKAI No. : 00068 Desa / Kel : PAGERKUKUH Tgl. berakhirnya hak : Untuk jangka waktu selama dipergunakan</p>	<p>f) NAMA PEMEGANG HAK PEMERINTAH KABUPATEN WONOSOBO Tanggal lahir / akta pendirian</p>
<p>b) NIB 11250908.02327 Letak Tanah PAGERKUKUH</p>	
<p>c) ASAL HAK 1. Konversi 2. Pemberian Hak dari Tanah Negara Aset Pemerintah Kabupaten Wonosobo 3. Pemecahan / Pemisahan / Penggabungan bidang</p>	<p>g) PEMBUKUAN Wonosobo, 21-07-2023 Kepala Kantor Pertanahan Kabupaten / Kota Wonosobo tttd</p>
<p>d) DASAR PENDAFTARAN 1. Daftar Isian 202 Tgl. No. 2. Surat Keputusan Kakantah Tgl. 18/07/2023 Kab. Wonosobo No. 212/HP/BPN-11.25/VII/2023 3. Permohonan Pemecahan / Pemisahan / Penggabungan bidang Tgl. No.</p>	<p>h) PENERBITAN SERTIPIKAT Wonosobo, 21-07-2023 Kepala Kantor Pertanahan Kabupaten / Kota Wonosobo</p>
<p>e) SURAT UKUR Tgl. 21/07/2023 No. 00960/Pagerkukuh/2023 Luas : 586 M²</p>	<p>AGUNG BASUKI, S.ST., M.H. NIP 19770728 199803 1 005</p>
<p>i) PENUNJUK - Dipergunakan untuk Jalan. - Hak Pakai ini tidak boleh dipergunakan untuk tujuan lain / dialihkan haknya tanpa persetujuan tertulis dari Kepala Kantor Pertanahan Kabupaten Wonosobo.</p>	



ABM416885

DAFTAR ISIAN 207

1	1	•	2	5	•	0	9	•	0	8	•	4	•	0	0	0	6	8
---	---	---	---	---	---	---	---	---	---	---	---	---	---	---	---	---	---	---

NIB : 11250908.02327

SURAT UKUR

Nomor : 00960/Pagerkukuh/2023

SEBIDANG TANAH TERLEKAT DALAM

Provinsi : **JAWA TENGAH**

Kabupaten / Kota : **WONOSOBO**

Kecamatan : **WONOSOBO**

Desa / Kelurahan : **PAGERKUKUH**

Peta : **Pendaftaran** Nomor Peta Pendaftaran : **49.1-36.068-07-4**

Lembar : **Kotak : E4**

Keadaan Tanah : **Sebidang tanah dipergunakan untuk jalan.**

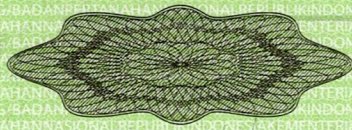
Tanda-tanda batas : **Telah terpasang sesuai dengan Peraturan Pemerintah Nomor 24 Tahun 1997 jo Peraturan Menteri Negara Agraria/ Kepala Badan Pertanahan Nasional Nomor 3 Tahun 1997 Pasal 22 Ayat 1.**

Luas : **586 m2 (Lima Ratus Delapan Puluh Enam Meter Persegi)**

Penunjukan dan penetapan batas : **Batas-batas ditunjukkan oleh :**

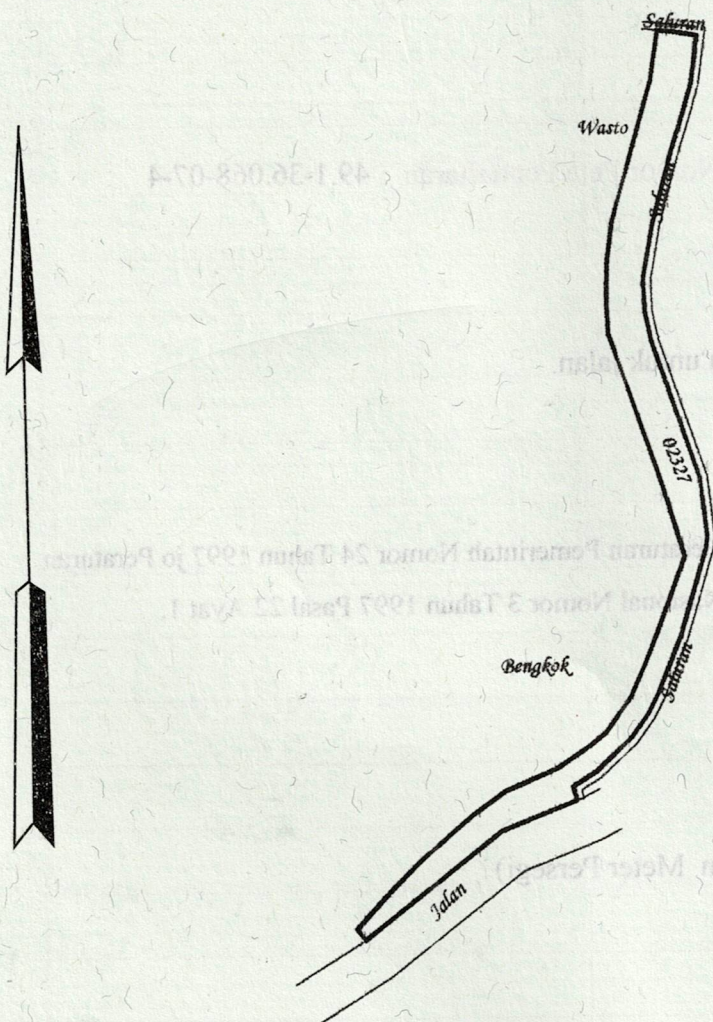
PEMERINTAH KABUPATEN WONOSOBO (pemohon/ kuasa pemohon) dan disetujui oleh pihak-pihak berbatasan.

Ditetapkan dan diukur oleh Wening Ayudhantiyani.



1000

SKALA 1 :



Koordinat Titik Tengah : $X=245496.1983$ $Y=686346.4919$

PENJELASAN : batas tanah ini

