

# KEMENTERIAN AGRARIA DAN TATA RUANG / BADAN PERTANAHAN NASIONAL REPUBLIC INDONESIA




## SERTIPIKAT (TANDA BUKTI HAK)

KANTOR PERTANAHAN  
KABUPATEN / KOTA

WONOSOBO

1 1 • 2 5 • 0 9 • 0 8 • 4 • 0 0 0 4 5

KEMENTERIAN AGRARIA DAN TATA RUANG /  
BADAN PERTANAHAN NASIONAL  
REPUBLIC INDONESIA



SERTIPIKAT

HAK : PAKAI No. 00045

PROVINSI : JAWA TENGAH

KABUPATEN / KOTA : WONOSOBO

KECAMATAN : WONOSOBO

D E S A / KELURAHAN : PAGERKUKUH

KANTOR PERTANAHAN  
KABUPATEN / KOTA  
WONOSOBO

DAFTAR ISIAN 307  
No. 73659 / 2020


DAFTAR ISIAN 208  
No. 36601 / 2020

1 1 • 2 5 • 0 9 • 0 8 • 4 • 0 0 0 4 5

**PENDAFTARAN - PERTAMA**

Halaman

<p>a) HAK : <b>PAKAI</b> No. : <b>00045</b> Desa / Kel : <b>PAGERKUKUH</b> Tgl. berakhirnya hak : <b>Untuk jangka waktu selama dipergunakan</b></p>	<p>f) NAMA PEMEGANG HAK <b>PEMERINTAH KABUPATEN WONOSOBO</b></p>
<p>b) NIB : <b>11250908.01766</b> Letak Tanah <b>PAGERKUKUH</b></p>	<p>Tanggal lahir / akta pendirian</p>
<p>c) ASAL HAK 1. Konversi 2. Pemberian Hak dari Tanah Negara Aset Pemerintah Kabupaten Wonosobo. 3. Pemecahan / Pemisahan / Penggabungan bidang</p>	<p>g) PEMBUKUAN <b>Wonosobo, 14/12/2020</b> Kepala Kantor Pertanahan Kabupaten / Kota <b>Wonosobo</b> ttd</p>
<p>d) DASAR PENDAFTARAN 1. Daftar Isian 202 Tgl. No.</p>	<p><b>BUDIONO, A.Ptnh., M.H.</b> NIP <b>19700402 198903 1 003</b></p>
<p>2. Surat Keputusan <b>Kakantah</b> Tgl. <b>04/12/2020</b> <b>Kab. Wonosobo</b> No. <b>215/HP/BPN-11.25/2020</b> 3. Permohonan Pemecahan / Pemisahan / Penggabungan bidang Tgl. No.</p>	<p>h) PENERBITAN SERTIPIKAT <b>Wonosobo, 14/12/2020</b> Kepala Kantor Pertanahan Kabupaten / Kota <b>Wonosobo</b></p>
<p>e) SURAT UKUR Tgl. <b>08/12/2020</b> No. <b>00675/Pagerkukuh/2020</b> Luas : <b>1.195 M<sup>2</sup></b></p>	<p><b>BUDIONO, A.Ptnh., M.H.</b> NIP <b>19700402 198903 1 003</b></p>
<p>i) PENUNJUK - Dipergunakan untuk Jalan Desa. - Hak Pakai ini tidak boleh dipergunakan untuk tujuan lain / dialihkan haknya tanpa persetujuan tertulis dari Kepala Kantor Pertanahan Kabupaten Wonosobo.</p>	



AAS309597

DAFTAR ISIAN 207

1 1 • 2 5 • 0 9 • 0 8 • 4 • 0 0 0 4 5

NIB : 11250908.01766

# SURAT UKUR

Nomor : 00675/Pagerkukuh/2020

## SEBIDANG TANAH TERLELETAK DALAM

Provinsi : **JAWA TENGAH**

Kabupaten / Kota : **WONOSOBO**

Kecamatan : **WONOSOBO**

Desa / Kelurahan : **PAGERKUKUH**

Peta : Pendaftaran Nomor Peta Pendaftaran **49.1-36.068-06**

Lembar : Kotak : **F5**

Keadaan Tanah : **Sebidang tanah dipergunakan untuk Jalan Desa.**

Tanda-tanda batas : **Telah terpasang sesuai dengan Peraturan Pemerintah Nomor 24 Tahun 1997 jo Peraturan**

**Menteri Negara Agraria/ Kepala Badan Pertanahan Nasional Nomor 3 Tahun 1997 Pasal 22 Ayat 1.**

Luas : **1.195 m2 (Seribu Seratus Sembilan Puluh Lima Meter Persegi)**

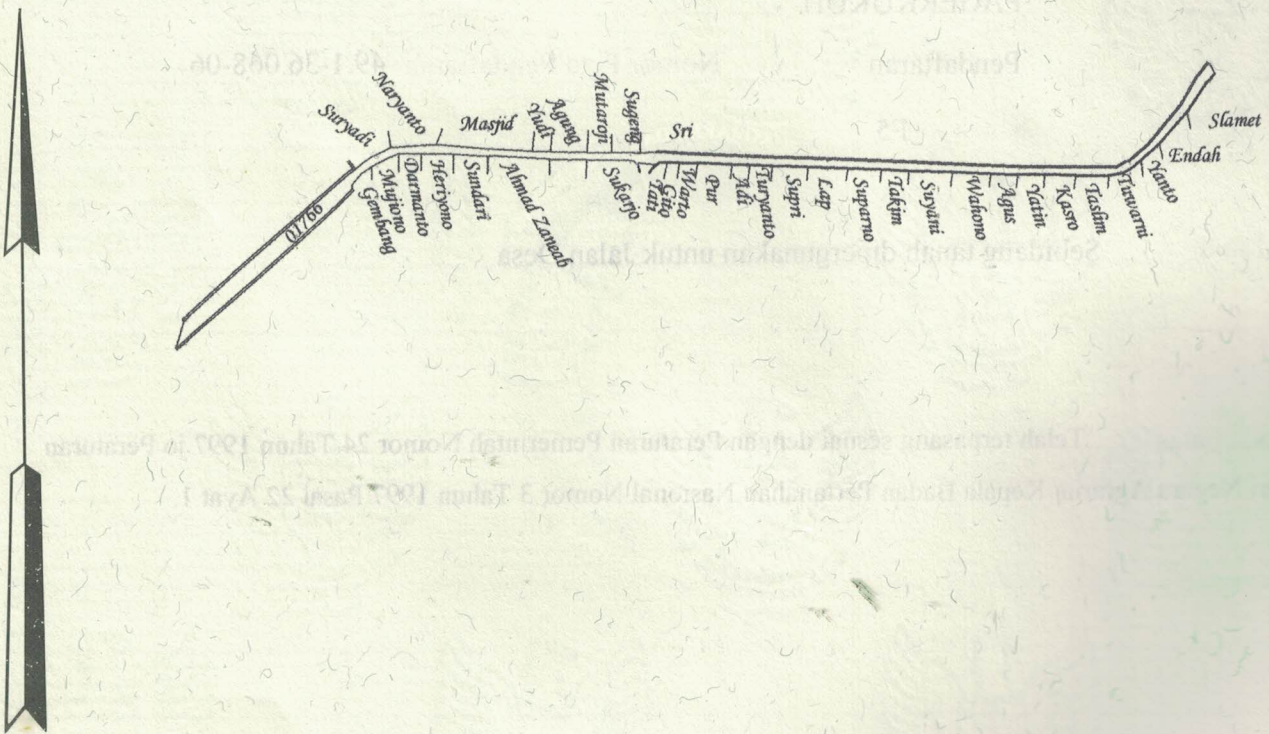
Penunjukan dan penetapan batas : **Batas-batas ditunjukkan oleh :**

**ONE ANDANG WARDOYO (pemohon/ kuasa pemohon) dan disetujui oleh pihak-pihak berbatasan.**

**Ditetapkan dan diukur oleh Dinta Avrila Pinandita.**



SKALA 1 : .....



Koordinat Titik Tengah :  $X=244861.4224$   $Y=686527.1268$

PENJELASAN : .....

batas tanah ini

