

AAS310044

DAFTAR ISIAN 206

# KEMENTERIAN AGRARIA DAN TATA RUANG / BADAN PERTANAHAN NASIONAL REPUBLIK INDONESIA



686  
303.651 / 21/121  
302.55566 18/11/20




## SERTIPIKAT (TANDA BUKTI HAK)

KANTOR PERTANAHAN  
KABUPATEN / KOTA  
WONOSOBO

1 1 • 2 5 • 0 9 • 0 8 • 4 • 0 0 0 5 5

KEMENTERIAN AGRARIA DAN TATA RUANG /  
BADAN PERTANAHAN NASIONAL  
REPUBLIC INDONESIA



SERTIPKAT

HAK : PAKAI No. 00055

PROVINSI : JAWA TENGAH

KABUPATEN / KOTA : WONOSOBO

KECAMATAN : WONOSOBO

D E S A / KELURAHAN : PAGERKUKUH

DAFTAR ISI AN 307

No. 2010 / 2021

DAFTAR ISI AN 208

No. 1098 / 2021,

KANTOR PERTANAHAN  
KABUPATEN / KOTA

WONOSOBO

1 1 • 2 5 • 0 9 • 0 8 • 4 • 0 0 0 5 5

**PENDAFTARAN - PERTAMA**

Halaman :

<p>a) HAK : <b>PAKAI</b> No. : <b>00055</b> Desa / Kel : <b>PAGERKUKUH</b> Tgl. berakhirnya hak : <b>Untuk jangka waktu selama dipergunakan</b></p>	<p>f) NAMA PEMEGANG HAK <b>PEMERINTAH KABUPATEN WONOSOBO</b>  Tanggal lahir / akta pendirian</p>
<p>b) NIB : <b>11250908.01968</b> Letak Tanah : <b>PAGERKUKUH</b></p>	<p>g) PEMBUKUAN <b>Wonosobo, 28/01/2021</b>  Kepala Kantor Pertanahan Kabupaten / Kota <b>Wonosobo</b></p>
<p>c) ASAL HAK 1. Konversi 2. Pemberian Hak dari Tanah Negara Aset Pemerintah Kabupaten Wonosobo. 3. Pemecahan / Pemisahan / Penggabungan bidang</p>	<p>h) PENERBITAN SERTIPIKAT <b>Wonosobo, 28/01/2021</b>  Kepala Kantor Pertanahan Kabupaten / Kota <b>Wonosobo</b></p>
<p>d) DASAR PENDAFTARAN 1. Daftar Isian 202 Tgl. No. 2. Surat Keputusan <b>20/01/2021</b> Tgl. No. <b>00012/SKHP/BPN-11.25/2021</b></p>	<p><b>BUDIONO, A.Ptnh., M.H.</b> NIP. <b>197004021989051003</b></p>
<p>3. Permohonan Pemecahan / Pemisahan / Penggabungan bidang Tgl. No.</p>	<p><b>BUDIONO, A.Ptnh., M.H.</b> NIP. <b>197004021989051003</b></p>
<p>e) SURAT UKUR Tgl. <b>22/01/2021</b> No. <b>00686/Pagerkukuh/2021</b> Luas : <b>1.798 M<sup>2</sup></b></p>	<p><b>BUDIONO, A.Ptnh., M.H.</b> NIP. <b>197004021989051003</b></p>
<p>i) PENUNJUK - Dipergunakan untuk Jalan Desa. - Hak Pakai ini tidak boleh dipergunakan untuk tujuan lain / dialihkan haknya tanpa persetujuan tertulis dari Kepala Kantor Pertanahan Kabupaten Wonosobo.</p>	



AAS310044

DAFTAR ISIAN 207

1 1 • 2 5 • 0 9 • 0 8 • 4 • 0 0 0 5 5

NIB : 11250908.01968

**SURAT UKUR**

Nomor : 00686/Pagerkukuh/2021

**SEBIDANG TANAH TERLETAK DALAM**

- Provinsi : **JAWA TENGAH**
- Kabupaten / Kota : **WONOSOBO**
- Kecamatan : **WONOSOBO**
- Desa/ Kelurahan : **PAGERKUKUH**
- Peta : **Pendaftaran Nomor Peta Pendaftaran : 49.1-36.068-07-4**
- Lembar : **Kotak : BI**

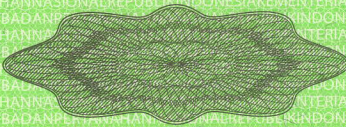
Keadaan Tanah : **Sebidang tanah dipergunakan untuk Jalan**

Tanda-tanda batas : **Telah terpasang sesuai dengan Peraturan Pemerintah Nomor 24 Tahun 1997 jo Peraturan Menteri Negara Agraria/ Kepala Badan Pertanahan Nasional Nomor 3 Tahun 1997 Pasal 22 Ayat 1.**

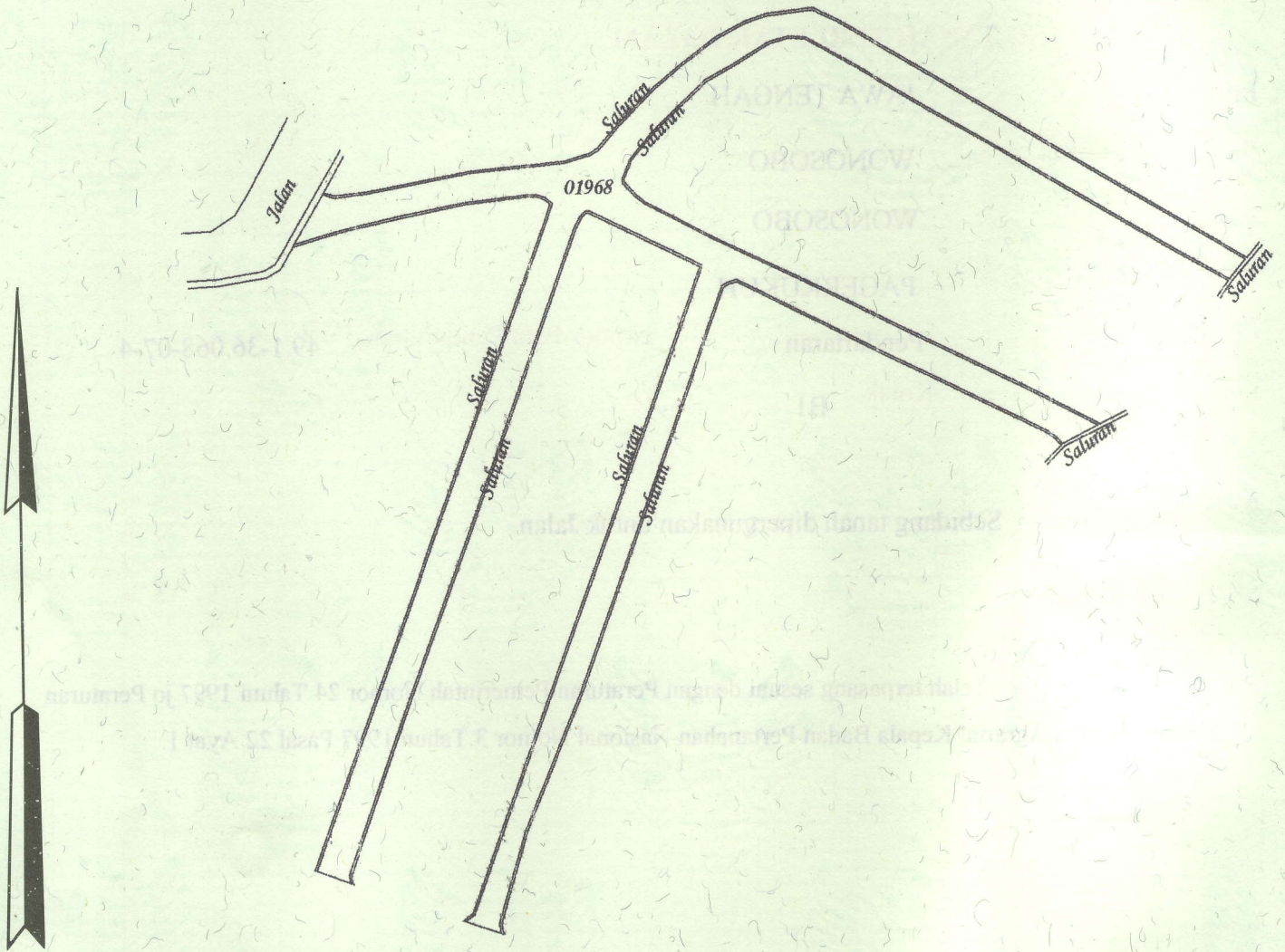
Luas : **1.798 m2 (Seribu Tujuh Ratus Sembilan Puluh Delapan Meter Persegi)**

Penunjukan dan penetapan batas : **Batas-batas ditunjukkan oleh : ONE ANDANG WARDOYO (pemohon/ kuasa pemohon) dan disetujui oleh pihak-pihak berbatasan.**

**Ditetapkan dan diukur oleh Dinta Avrila Pinandita.**



SKALA 1 : .....



Koordinat Titik Tengah :  $X=245170.5722$   $Y=686067.2897$

PENJELASAN : ..... batas tanah ini

