


BADAN PERTANAHAN NASIONAL




SERTIPIKAT (TANDA BUKTI HAK)

KANTOR PERTANAHAN
KABUPATEN / KOTAMADYA

WC10SC10

11	•	25	•	09	•	08	•	4	•	000	39
----	---	----	---	----	---	----	---	---	---	-----	----

BADAN PERTANAHAN NASIONAL



SERTIPIKAT

HAK : **PAKAI** No. **39**

PROPINSI : **JAWA TIMUR**

KABUPATEN / KOTAMADYA : **WONOSOBO**

KECAMATAN : **WONOSOBO**

DESA / KELURAHAN : **PAGERKUKUH**

DAFTAR ISI AN 307

No. / 200.....



DAFTAR ISI AN 208

No. **362 / 9 / 2011** / 200.3...

**KANTOR PERTANAHAN
KABUPATEN / KOTAMADYA**

WONOSOBO

11 • 35 • 09 • 08 • 4 • 000 39

<p>a) HAK : PAAI No. 39 Desa / Kel. : PAGERKUKUH Tgl. berakhirnya hak :</p>	<p>f) NAMA PEMEGANG HAK BOBONG Jl. Mayjend. Bungas Sugeng 23 Rt.01 Rw.09 Kel. Pagerkukuh Kec. Wonorebo, - PEMERINTAH DESA PAGERKUKUH -</p>
<p>b) NIB 11.25.09.08.00156 Letak Tanah Pagerkukuh/Sawah.</p>	<p>Tanggal lahir / akta pendirian 21 - 06 - 1946</p>
<p>c) ASAL HAK 1. Konversi 2. Pemberian hak 3. Pemecahan / Pemisahan / Penggabungan bidang IP.19.</p>	<p>g) PEMBUKUAN Wonorebo, Tgl. 8 - 2 - 2002 An. Kepala Kantor Pertanahan Kabupaten / Kotamadya Wonorebo Kepala Seksi Pengukuran dan Pendaftaran Tanah ftd.</p>
<p>d) DASAR PENDAFTARAN 1. Daftar Isian 202 Tgl. No. 2. Surat Keputusan Tgl. No. 3. Permohonan Pemecahan / Pemisahan / Penggabungan bidang Tgl. No.</p>	<p>h) PENERBITAN SERTIPIKAT  SRI RADI MARUOTO, S.I.P., SH NIP 010 069 302 Tgl. 8 - 2 - 2002 An. Kepala Kantor Pertanahan Kabupaten / Kotamadya Wonorebo Kepala Seksi Pengukuran dan Pendaftaran Tanah</p>
<p>e) SURAT UKUR Tgl. 3 - 12 - 2002 No. 49/Pagerkukuh/2002 Luas. 2.705 M²</p>	<p> SRI RADI MARUOTO, S.I.P., SH NIP 010 069 302</p>
<p>i) PENUNJUK Berdasarkan Akta Tukar Nomor No.34/Vgb/2002 Tgl.2-3-2002 PPAT. Drs. Jh. Waj. Soleh.</p>	

11 • 25 • 09 • 08 • 4 • 000 39

NIB 11.25.09.00.00156.

SURAT UKUR

Nomor : 49 / Pegerjaulakuh / 200.....

SEBIDANG TANAH TERLETAK DALAM

Propinsi : : Jawa - Tengah.

Kabupaten / Kotamadya : : Wonorejo.

Kecamatan : : Wonorejo.

Desa / Kelurahan : : Pegerjaulakuh.

Peta : Fotogrametri. Nomor Peta Pendaftaran :

Lembar : 10 Kotak : 3 7,8.

Keadaan Tanah : Sebidang tanah pertanian berupa sawah.

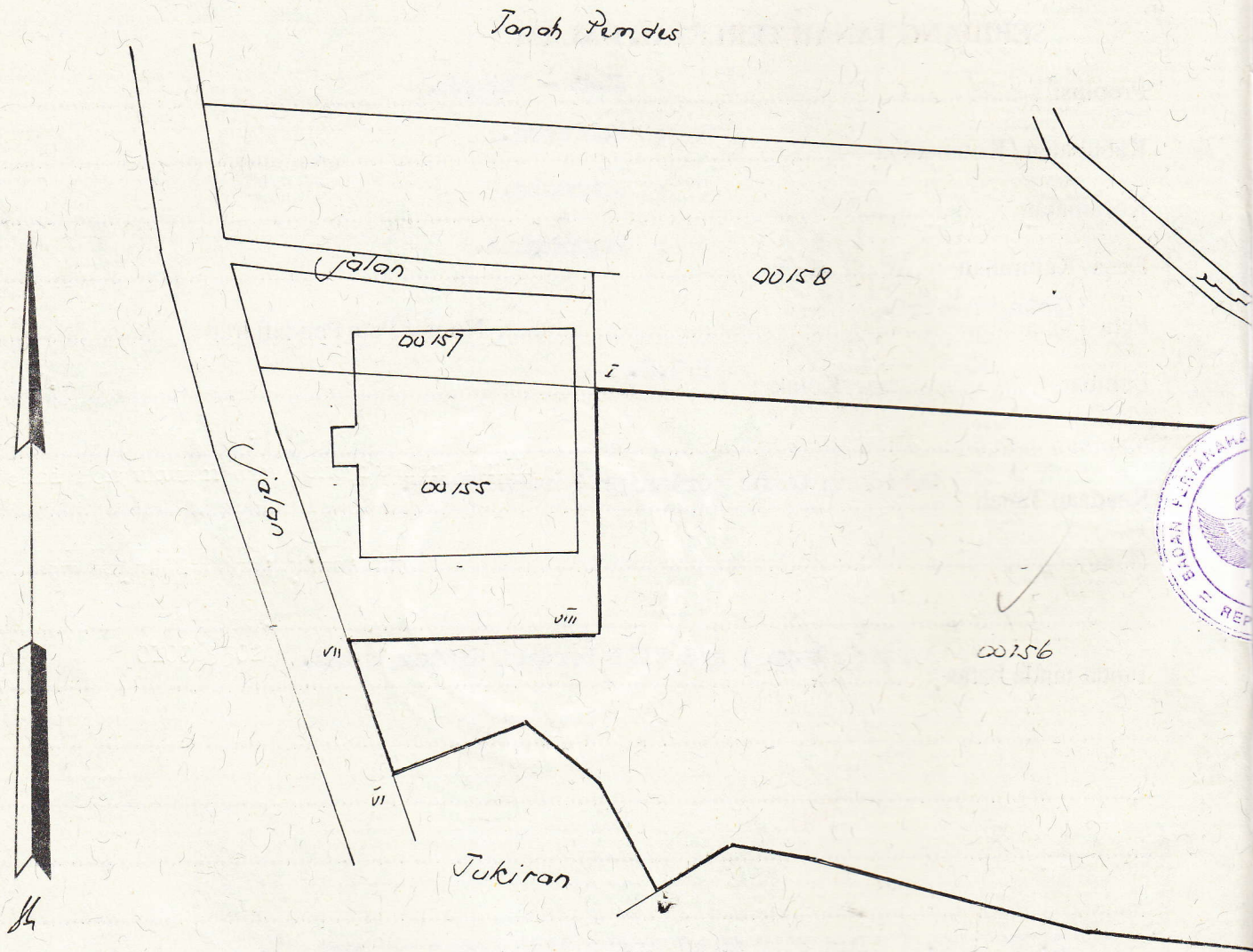
Tanda-tanda batas : Protokol I s/d VIII berliri diatas batas.

Luas : 2.705 M². (Dua ribu tujuh ratus lima meter persegi).

Penunjukan dan penetapan batas : DP.SAMIN dan DP.SUTARNO.



SKALA 1 : 500



P. 34.
Gs. 1156 / 1997

PENJELASAN : _____ batas tanah ini



