

BADAN PERTANAHAN NASIONAL



SERTIPIKAT

(TANDA BUKTI HAK)



KANTOR PERTANAHAN
KABUPATEN/KOTAMADYA


WONOSOBO.-

PAGERKUKUH
28

AH 428350

1	1	·	2	5	·	0	9	·	0	8	·	4	·	0	0	0	3	6
---	---	---	---	---	---	---	---	---	---	---	---	---	---	---	---	---	---	---

BADAN PERTANAHAN NASIONAL



BUKU TANAH

HAK : **PAKAI** No. **36**



PROPINSI :

KABUPATEN/KOTAMADYA : **WONOSOBO**

KECAMATAN : **WONOSOBO**

D E S A / K E L U R A H A N : **PAGERKUNJUN**

KANTOR PERTANAHAN
KABUPATEN/KOTAMADYA

WONOSOBO

DAFTAR ISIAN 208

No. **533 / A / BPN** /1997

DAFTAR ISIAN 307

No. **711 / A / BPN** /1997

11.25.09.08.4.00036

PENDAFTARAN - PERTAMA

Halaman :

<p>a) HAK : PAFAL.</p> <p>No. : 36</p> <p>Desa : PAGERKUKUH.</p>	<p>f) NAMA PEMEGANG HAK</p> <p>= PEMERINTAH DESA PAGERKUKUH =</p>
<p>b) NAMA JALAN/PERSIL</p> <p>Sidejoys / sawah.</p>	<p>g) PEMBUKUAN</p> <p>Wonosobo, Tgl. 9 - 7 - 1997</p> <p>Kepala Kantor Pertanahan Kabupaten/Kotamadya WONOSORO.</p> <p>ttd.</p> <p>Ir. TUPTADI. SH.</p> <p>NIP 010 166 138.</p>
<p>c) ASAL PERSIL</p> <p>1. Konversi Hutan yasan</p> <p>C. 604.P.67.S.II.</p> <p>2. Pemberian hak</p> <p>3. Pemisahan</p> <p>4. Penggabungan</p>	<p>h) PENERBITAN SERTIPIKAT</p> <p>Wonosobo, Tgl. 9 - 7 - 1997</p> <p>Kepala Kantor Pertanahan Kabupaten/Kotamadya WONOSORO.</p> <p>Ir. TUPTADI. SH.</p> <p>NIP 010 166 138.</p>
<p>d) SURAT KEPUTUSAN</p> <p>Uang pemasukan/biaya administrasi</p> <p>Lamanya hak berlaku</p> <p>Berakhirnya hak</p> <p>Tgl.</p>	<p>i) PENUNJUK</p>
<p>e) SURAT UKUR</p> <p>GAMBAR SITUASI</p> <p>Tgl. : 5 - 6 - 1997.</p> <p>No. : 1157/IPW/1997.</p> <p>Luas : ± 2.580.M2.</p>	



11.25.09.08.4.00036

Nomor hak : P.36

0.604 P.67 S.II

SURAT UKUR
GAMBAR SITUASI

Nomor : 1157/BPN/19.97

SEBIDANG TANAH TERLETAK DALAM


- Propinsi : Jawa Tengah
Kabupaten/Kotamadya : Wonosobo
Kecamatan : Wonosobo
Desa/Kelurahan : Pagerucukuh

Lembar : Kotak Nomor Pendaftaran :
Keadaan Tanah : Sebidang tanah di atasnya berdiri bangunan rumah.

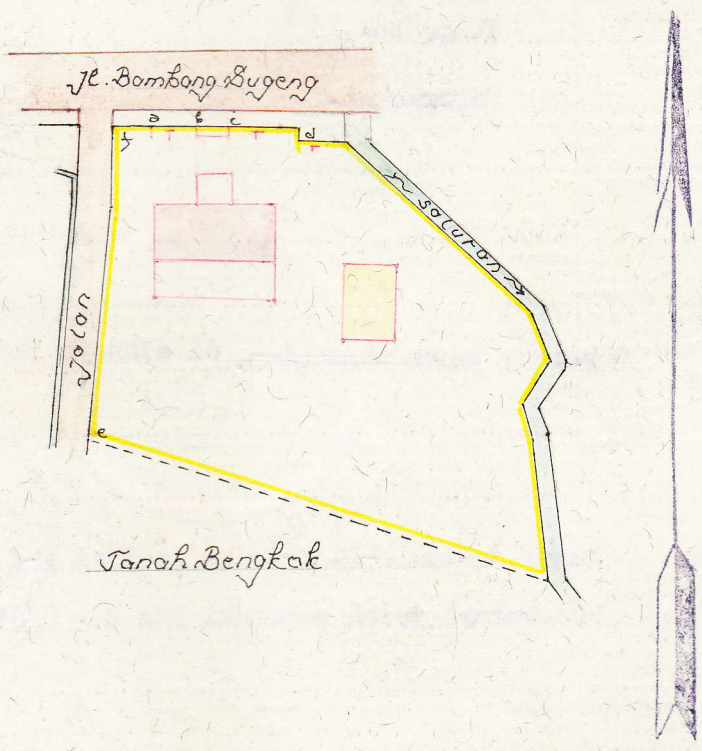
Tanda-tanda batas : Pagar, tembok a-b, a-d dan pondasi a-f berdiri di dalam batas.
kesemuanya telah memenuhi PMA No. 8/61.

Luas : ± 2.980 M2 (Dua ribu lima ratus delapan puluh meter persegi.)

Penunjukan dan penetapan batas : Oleh Dp. Sudarno. (Kadus Sigojoyo)



PERBANDINGAN 1 :1000.....



PENJELASAN : batas tanah ini

