

# BADAN PERTANAHAN NASIONAL



## SERTIPIKAT

( TANDA BUKTI HAK )



KANTOR PERTANAHAN  
KABUPATEN/KOTAMADYA


WONOSOBO.-

PAGERKUKUH  
26

AH 428342

1	1	•	2	5	•	0	9	•	0	8	•	4	•	0	0	0	3	4
---	---	---	---	---	---	---	---	---	---	---	---	---	---	---	---	---	---	---

# BADAN PERTANAHAN NASIONAL



## BUKU TANAH

PAKAI. No. 34



**PROVINSI**  
**KABUPATEN/KOTAMADYA**  
**KECAMATAN**  
**DESA/KELURAHAN**

**WONOSOBO.**  
**WONOSOBO.**  
**PAGERAGUHI.**

**KANTOR PERTANAHAN**  
**KABUPATEN/KOTAMADYA**

DAFTAR ISIAN 208  
No. 531 / A / BPN / 1997  
DAFTAR ISIAN 307  
No. 709 / A / BPN / 1997


**WONOSOBO.**

11 · 25 · 09 · 08 · 4 · 00034

**PENDAFTARAN - PERTAMA**

Halaman :

<p>a) HAK : <b>MILIK, PAKAI.</b></p> <p>No. : <b>34</b></p> <p>Desa : <b>PAGERKUKUH.</b></p>	<p>f) NAMA PEMEGANG HAK</p> <p align="center">= <b>PEMERINTAH DESA PAGERKUKUH</b> =</p>
<p>b) NAMA JALAN/PERSIL</p> <p align="center"><b>Mlok Sidejeye/ sawah.</b></p>	<p>g) PEMBUKUAN</p> <p>Wonosobo, Tgl. <b>9 - 7 - 1997</b></p> <p align="center"><b>Kepala Kantor Pertanahan Kabupaten/Kotamadya WONOSODO.</b></p> <p align="center">ttd.</p> <p align="center"><b>Ir. TJIPTADI. SH.</b></p> <p align="center">NIP <b>010 166 138.</b></p>
<p>c) ASAL PERSIL</p> <p>1. Konversi <b>Hrk yasan C. 159.P.73.S.III.</b></p> <p>2. <b>Pemberian hak</b></p> <p>3. <b>Pemisahan</b></p> <p>4. <b>Penggabungan</b></p>	<p>h) PENERBITAN SERTIPIKAT</p> <p>Wonosobo, Tgl. <b>9 - 7 - 1997</b></p> <p align="center"><b>Kepala Kantor Pertanahan Kabupaten/Kotamadya WONOSODO.</b></p> <p align="center">ttd.</p> <p align="center"><b>Ir. TJIPTADI. SH.</b></p> <p align="center">NIP <b>010 166 138.</b></p>
<p>d) SURAT KEPUTUSAN</p> <p><b>Uang pemasukan/biaya administrasi</b></p> <p><b>Lamanya hak berlaku</b></p> <p><b>Berakhirnya hak</b></p> <p>Tgl.</p>	<p>i) PENUNJUK</p> <p>e) <b>SURAT UKUR GAMBAR SITUASI</b></p> <p>Tgl. : <b>5 - 6 - 1997.</b></p> <p>No. : <b>1156/TPH/1997.</b></p> <p>Luas : <b>± 2.630.M2.</b></p>



11.25.09.08.4.00034

Nomor hak : P.34

0.159 P.73 S.III

# SURAT UKUR GAMBAR SITUASI

Nomor : 1156 / 02N / 19.97

## SEBIDANG TANAH TERLETAK DALAM

Propinsi : Jawa Tengah

Kabupaten/Kotamadya : Wonosobo

Kecamatan : Wonosobo

Desa/Kelurahan : Ragersukuh

Peta :

Lembar : Kotak : Nomor Pendaftaran :

Kadaan Tanah : Sebidang tanah pertanian



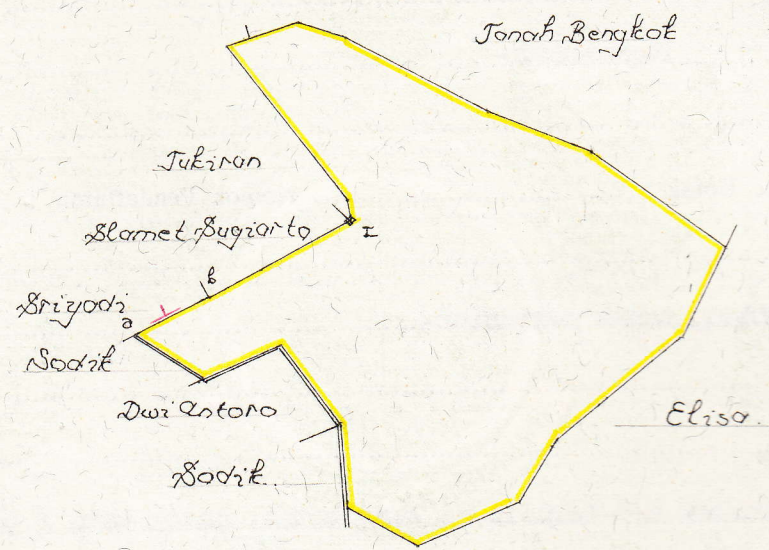
Tanda-tanda batas : Tembok s-b berliri di luar batas, patok batu I berliri di atas

batas semir telah memiliki PMA No, 8/61.

Luas : 2.050 M2 (dua ribu enam ratus puluh meter persegi).

Penunjukan dan penetapan batas : Oleh Kadus Sidojaya (Dp. Sidamo).

PERBANDINGAN 1 : .....1000.....



PENJELASAN : ..... batas tanah ini

