


BADAN PERTANAHAN NASIONAL



SERTIPIKAT

(TANDA BUKTI HAK)



KANTOR PERTANAHAN
KABUPATEN/KOTAMADYA

WONOSOBO


PAGERKUKUH

19

AH 428353

1	1	•	2	5	•	0	9	•	0	8	•	4	•	0	0	0	2	7
---	---	---	---	---	---	---	---	---	---	---	---	---	---	---	---	---	---	---

BADAN PERTANAHAN NASIONAL



BUKU TANAH

PAKAL. No. 27



PROPINSI

KABUPATEN/KOTAMADYA

KECAMATAN

DESA/KELURAHAN

WONOSOBO.

WONOSOBO.

PAGERUKUKUH.

KANTOR PERTANAHAN
KABUPATEN/KOTAMADYA

WONOSOBO.

DAFTAR ISIAN 208

No. 524 / A / BPN / 1997

DAFTAR ISIAN 307

No. 702 / A / BPN / 1997

11.25.09.08.4.00027

PENDAFTARAN - PERTAMA

Halaman :

a) HAK : **PAKAI.**
No. : **27**
Desa : **PAGERKUKUH.**

b) NAMA JALAN/PERSIL
 Blok Pagude / Sawah

- c) ASAL PERSIL
1. Konversi Hak yasan
C. 460.P.62.S.III.
 2. Pemberian hak
 3. Pemisahan
 4. Penggabungan

d) SURAT KEPUTUSAN

Uang pemasukan/biaya administrasi

Lamanya hak berlaku


Berakhirnya hak

Tgl.

f) NAMA PEMEGANG HAK
= PEMERINTAH DESA PAGERKUKUH =

g) PEMBUKUAN
Wonosobo, Tgl. 9 - 7 - 1997
**Kepala Kantor Pertanahan
Kabupaten/Kotamadya
WONOSOBO.**
.....
ttt.
Ir. TJIPTADI. SH.
NIP 010 166 138.

h) PENERBITAN SERTIPIKAT
Wonosobo, Tgl. 9 - 7 - 1997
**Kepala Kantor Pertanahan
Kabupaten/Kotamadya
WONOSOBO.**
.....
Ir. TJIPTADI. SH.
NIP 010 166 138.



e) **SURAT UKUR
GAMBAR SITUASI**
Tgl. : **31 - 5 - 1997.**
No. : **1118/TPU/1997.**
Luas : **± 3.230.M2.**

i) PENUNJUK

11.25.09.08.4.00027

Nomor hak :
G.460 P.62 S.III

SURAT UKUR GAMBAR SITUASI

Nomor : 118 / BPN / 19.97

SEBIDANG TANAH TERLEKAT DALAM

Propinsi : **JARA TENGAH.**

Kabupaten/Kotamadya : **WONOSODO.**

Kecamatan : **WONOSODO.**

Desa/Kelurahan : **PAGERKUKUH**

Peta :

Lembar : Kotak : Nomor Pendaftaran :

Keadaan Tanah : **Sebidang tanah pertanian**

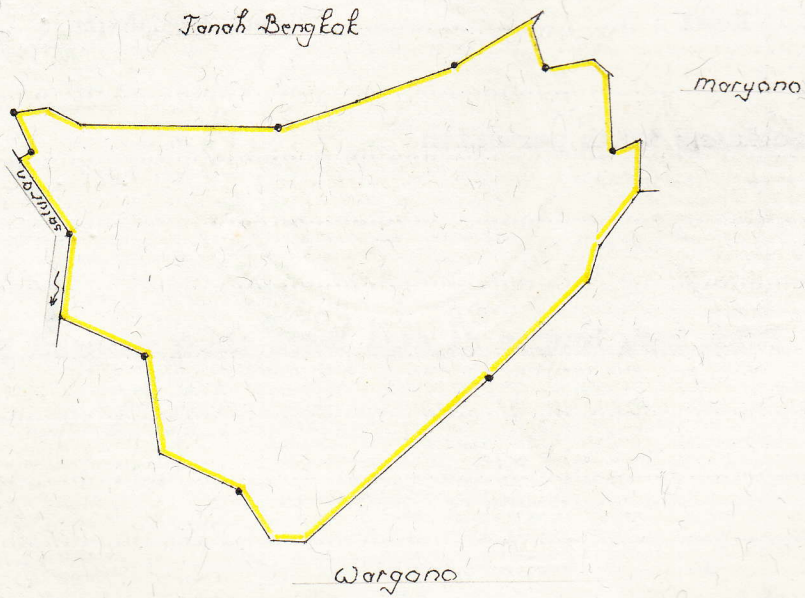


Tanda-tanda batas : **Patok kayu berdiri di atas batas tidak memenuhi PMA No. 8/61.**

Luas : **± 3.230 M2 (Tiga ribu dua ratus tiga puluh meter persegi).**

Penunjukan dan penetapan batas : **Oleh Kadus Pagude (Dp. G.L. Soediman)**

PERBANDINGAN 1 :1000.....



PENJELASAN : batas tanah ini

