

# BADAN PERTANAHAN NASIONAL



## SERTIPIKAT

( TANDA BUKTI HAK )



KANTOR PERTANAHAN  
KABUPATEN/KOTAMADYA


W O N O S O D O . -

PAGERKUKUT  
8

AH 428340

1	1	.	2	5	.	0	9	.	0	8	.	4	.	0	0	0	1	6
---	---	---	---	---	---	---	---	---	---	---	---	---	---	---	---	---	---	---

# BADAN PERTANAHAN NASIONAL



## BUKU TANAH

HAK : PAKA I. No. 16



PROVINSI : JAWA - TENGAH.  
KABUPATEN/KOTAMADYA : WONOSODO.  
KECAMATAN : WONOSODO.  
DESA/KELURAHAN : PAGERKUKUI,

KANTOR PERTANAHAN  
KABUPATEN/KOTAMADYA

WONOSODO.

DAFTAR ISIAN 208

No. 513/1A/BPN/19.97

DAFTAR ISIAN 307

No. 691/1A.1.BPN/19.97.

11.25.09.08.4.00016

**PENDAFTARAN - PERTAMA**

Halaman :

<p>a) HAK : PAKAI. No. : 16. Desa : PAGERKUKUH.</p>	<p>f) NAMA PEMEGANG HAK = <b>PURMENDITAH DESA PAGERKUKUH</b> =</p>
<p>b) NAMA JALAN/PERSIL <b>Plot Jlegorg./ sawh.</b></p>	<p>g) PEMBUKUAN Wonosobo, Tgl. <b>9-7-1997</b> Kepala Kantor Pertanahan Kabupaten/Kotamadya <b>WONOSODO.</b></p>
<p>c) ASAL PERSIL 1. Konversi Hak yasar <b>C. 159.P.10.S.IV.</b> 2. Pemberian hak 3. Pemisahan 4. Renggabungan</p>	<p>ttd. <b>Ir. TJIPTADI. SH.</b> NIP <b>010 166 138.</b></p>
<p>d) SURAT KEPUTUSAN  Uang pemasukan/biaya administrasi  Lamanya hak berlaku  Berakhirnya hak Tgl.</p>	<p>h) PENERBITAN SERTIPIKAT Wonosobo, Tgl. <b>9-7-1997</b> Kepala Kantor Pertanahan Kabupaten/Kotamadya <b>WONOSODO.</b> <b>Ir. TJIPTADI. SH.</b> NIP <b>010 166 138.</b></p>
<p>e) <b>SURAT UKUR - GAMBAR SITUASI</b> Tgl. : <b>31 - 5 - 1997.</b> No. : <b>1116/TPH/1997.</b> Luas : <b>± 4.590.M2.</b></p>	<p>i) PENUNJUK</p>



1	1	.	2	5	.	0	9	.	0	8	.	4	.	0	0	0	1	6
---	---	---	---	---	---	---	---	---	---	---	---	---	---	---	---	---	---	---

Nomor hak : P.16  
0.159 7.10 S.IV

# SURAT UKUR GAMBAR SITUASI

Nomor : 1116 / BPN / 19.97

## SEBIDANG TANAH TERLETAH DALAM

Propinsi : JAWA TIMUR.

Kabupaten/Kotamadya : WONOSOBO.

Kecamatan : WONOSOBO.

Desa/Kelurahan : PAOEKUKUH

Peta :

Lembar : Kotak Nomor Pendaftaran

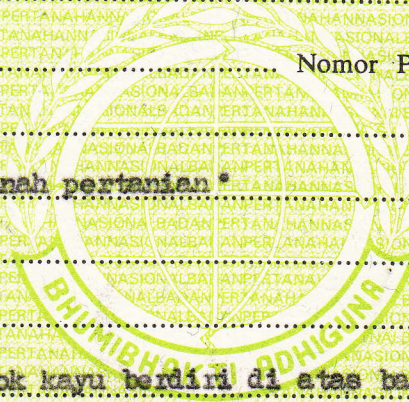
Keadaan Tanah : Sebidang tanah pertanian

Tanda-tanda batas : Patok-patok kayu berduri di atas batas sesuai dengan

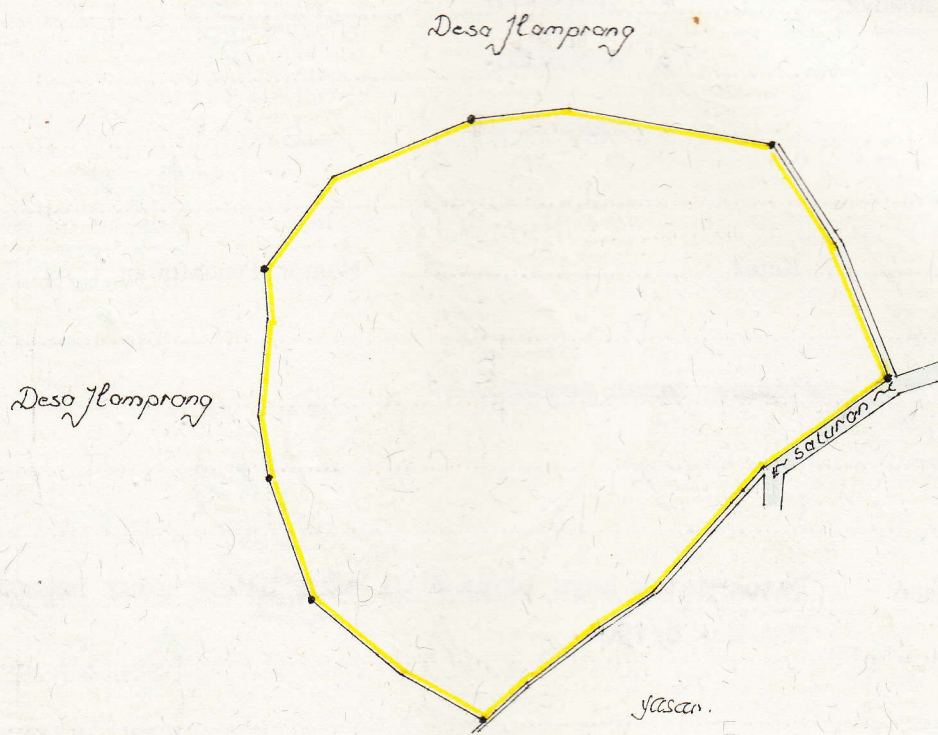
PMA No. 8/1961.

Luas : ± 4.590 M2 (Empat ribu lima ratus sembilan puluh meter persegi).

Penunjukan dan penetapan batas : Oleh Kadus Jlegong (Dp. Demani)



PERBANDINGAN 1 : ..... 1000 .....



PENJELASAN : ..... batas tanah ini

