

# BADAN PERTANAHAN NASIONAL



## SERTIPIKAT

( TANDA BUKTI HAK )



KANTOR PERTANAHAN  
KABUPATEN/KOTAMADYA

W O N O S O R O . -


AH 428357

1	1	.	2	5	.	0	9	.	0	8	.	4	.	0	0	0	1	2
---	---	---	---	---	---	---	---	---	---	---	---	---	---	---	---	---	---	---

PAGERKUKUH

A

# BADAN PERTANAHAN NASIONAL



## BUKUTANAH

HAK PAKAI No. 12



**PROPINSI** : JAWA TENGAH.

**KABUPATEN/KOTAMADYA** : WONOSOTO.

**KECAMATAN** : WONOSOTO.

**DESA/KELURAHAN** : PAGERKUKUH.

**KANTOR PERTANAHAN**  
**KABUPATEN/KOTAMADYA**

DAFTAR ISIAN 208

No. 509/A/BPN/19.97

DAFTAR ISIAN 307

No. 687/A/BPN/19.97

WONOSOTO.

11.28.09.08.4.00012

PENDAFTARAN - PERTAMA

Halaman :

a) HAK : PAKAI.  
 No. : 12.  
 Desa : PAGERKUKUH

b) NAMA JALAN/PERSIL  
 Blok Pagode./sawah

f) NAMA PEMEGANG HAK  
 = PEMERINTAH DESA PAGERKUKUH =

c) ASAL PERSIL  
 1. Konversi Hak usrah  
 C. 159.P.40.S.IV.  
 2. Pemberian hak  
 3. Pemisahan  
 4. Penggabungan


g) PEMBUKUAN  
 Wonorebo, Tgl. 9-7-1997  
 Kepala Kantor Pertanahan  
 Kabupaten/Kotamadya  
 WONOSOTO.  
 ttd.  
 Ir. TJIPTADI. SH.  
 NIP 010 166 138.

d) SURAT KEPUTUSAN  
 Uang pemasukan/biaya administrasi  
 Lamanya hak berlaku  
 Berakhirnya hak  
 Tgl.

h) PENERBITAN SERTIPIKAT  
 Wonorebo, Tgl. 9-7-1997  
 Kepala Kantor Pertanahan  
 Kabupaten/Kotamadya  
 WONOSOTO.  
 Ir. TJIPTADI. SH.  
 NIP 010 166 138.

e) SURAT UKUR  
 GAMBAR SITUASI  
 Tgl. : 24 - 5 - 1997.  
 No. : 1036/TPH/1997.  
 Luas : ± 615.M2.

i) PENUNJUK



11.25.09.08.4.00012

Nomor hak : P.12

SURAT UKUR GAMBAR SITUASI

Nomor 1036/BPN/19.97

SEBIDANG TANAH TERLETAK DALAM

Propinsi : Jawa Tengah

Kabupaten/Kotamadya : Wonosobo

Kecamatan : Wonosobo

Desa/Kelurahan : Pagerajuh

Peta :


Lembar : Kotak Nomor Pendaftaran :

Keadaan Tanah : Sebidang tanah pertanian

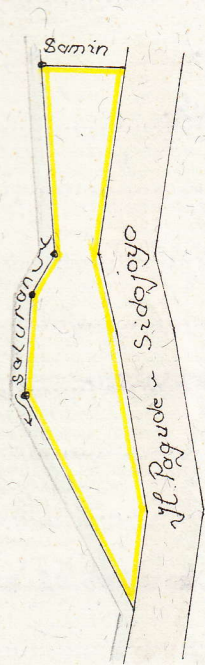
Tanda-tanda batas : Patok-patok kayu, bambu di atas batas tidak sesuai dengan Peta 2/61

Luas ± 615 M2 (enam ratus lima belas meter persegi)

Penunjukan dan penetapan batas : Oleh Kadus Pagud (Iy. G.L. Soediman)



PERBANDINGAN 1 : ..... 1000 .....



PENJELASAN : ..... batas tanah ini

