

BADAN PERTANAHAN NASIONAL




SERTIPIKAT (TANDA BUKTI HAK)

KANTOR PERTANAHAN
KABUPATEN / KOTAMADYA

WOTOSOBO

1	1	•	2	5	•	0	9	•	0	8	•	4	•	0	0	0	3	8
---	---	---	---	---	---	---	---	---	---	---	---	---	---	---	---	---	---	---

BADAN PERTANAHAN NASIONAL



SERTIPIKAT

HAK : **PAKAI** No. **38**

PROPINSI : **JAWA TENGAH**

KABUPATEN / KOTAMADYA : **WONGSOSO**

KECAMATAN : **WONGSOSO**

D E S A / KELURAHAN : **PAGERKUKUH**

DAFTAR ISIAN 307

No. / 200....

DAFTAR ISIAN 208

No. **361/8/1991** / 200**3**..


**KANTOR PERTANAHAN
KABUPATEN / KOTAMADYA**


WONGSOSO

11 • 25 • 09 • 08 • 4 • 00 038

PENDAFTARAN - PERTAMA

Halaman: _____

<p>a) HAK: PAKAI No: 38 Desa / Kel.: PAGERKUKUH Tgl. berakhirnya hak: _____</p>	<p>d) NAMA PEMEGANG HAK _____ S O E P H O Jl. Mayjend. Bambang Sugeng 23 Rt.01 Rw.09 Kel. Pagerkukuh Kee./Kab. Wonorebo, = PEMERINTAH DESA PAGERKUKUH = Tanggal lahir / akta pendirian 21 - 09 - 1940</p>
<p>b) NIB 11.25.09.08.00158 Letak Tanah Pagerkukuh/Sawah.</p>	<p>g) PEMBUKUAN Wonorebo, Tgl. 8 - 3 - 2003 An. Kepala Kantor Pertanahan Kabupaten / Kotamadya Wonorebo Kepala Seksi Pengukuran dan Pendaftaran Tanah</p>
<p>c) ASAL HAK 1. Konversi 2. Pemberian hak 3. Pemecahan / Pemisahan / Penggabungan bidang IP.9.</p>	<p>h) PENERBITAN SERTIPIKAT Wonorebo, Tgl. 8 - 3 - 2003 An. Kepala Kantor Pertanahan Kabupaten / Kotamadya Wonorebo Kepala Seksi Pengukuran dan Pendaftaran Tanah</p>
<p>d) DASAR PENDAFTARAN 1. Daftar Isian 202 Tgl. _____ No. _____ 2. Surat Keputusan Tgl. _____ No. _____ 3. Permohonan Pemecahan / Pemisahan / Penggabungan bidang Tgl. _____ No. _____</p>	<p>SKI HADI MARWOTO, S.IP, SH NIP 010 069 302</p>
<p>e) SURAT UKUR Tgl. 3 - 12 - 2002 No. 51/Pagerkukuh/2002 Luas. 1.105 M2</p>	<p> SKI HADI MARWOTO, S.IP, SH NIP 010 069 302</p>
<p>i) PENUNJUK Berdasarkan Akta Tukar Menukar No:34/Ws/2002 Tgl.2-3-2002 PPAT. Drs. MUWAL SULIH.</p>	<p>_____</p>



11 • 25 • 09 • 08 • 4 • 00038

SURAT UKUR

Nomor : 51/P.teratah / 2002.

SEBIDANG TANAH TERLETAK DALAM

Propinsi : : **Jawa - Tengah.**

Kabupaten / Kotamadya : : **Konroso.**

Kecamatan : : **Konroso.**

Desa / Kelurahan : : **Pagerkulai.**

Peta : **Fotogrametri.** Nomor Peta Pendaftaran :

Lembar : **10** Kotak : **D 7,8.**

Keadaan Tanah : **Sebidang tanah pertanian berupa sawah.**

Tanda-tanda batas : **Tembok a - b - c - d berdiri didalam batas.**

Luas : ~~1.100 M². (Serika seratus delapan puluh meter persegi)~~

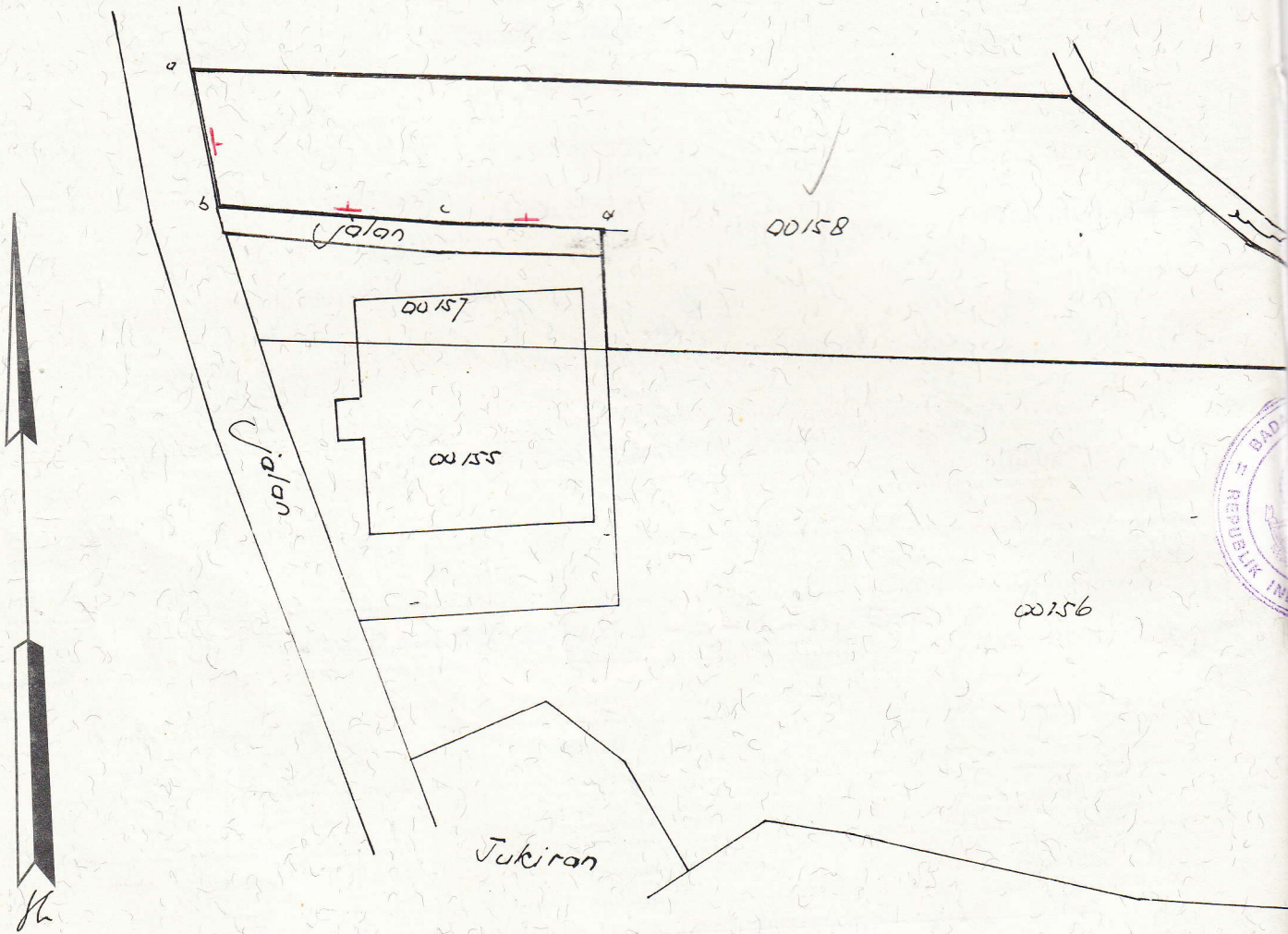
✓ **1.105 M². (Serika seratus lima meter persegi).**

Penunjukan dan penetapan batas : **IP. SAJUH DAN IP. SUDARNO.**



SKALA 1 : 500

Tanah Perdes



P. 34.
G.S. : 1156 / 1997

PENJELASAN : _____ batas tanah ini

Seluran



