

D2. 55560/ 18/11/20

D3. 8067/ 04/12/20

KEMENTERIAN AGRARIA DAN TATA RUANG / BADAN PERTANAHAN NASIONAL REPUBLIK INDONESIA




SERTIPIKAT (TANDA BUKTI HAK)

**KANTOR PERTANAHAN
KABUPATEN / KOTA**

WONOSOBO

1 1 • 2 5 • 0 9 • 0 8 • 4 • 0 0 0 5 0

KEMENTERIAN AGRARIA DAN TATA RUANG /
BADAN PERTANAHAN NASIONAL
REPUBLIC INDONESIA



SERTIPIKAT

HAK : PAKAI No. 00050

PROVINSI : JAWA TENGAH

KABUPATEN / KOTA : WONOSOBO

KECAMATAN : WONOSOBO

D E S A / KELURAHAN : PAGERKUKUH

KANTOR PERTANAHAN
KABUPATEN / KOTA
WONOSOBO

DAFTAR ISI AN 307
No. 73664 / 2020


DAFTAR ISI AN 208
No. 36606 / 2020

1 1 . 2 5 . 0 9 . 0 8 . 4 . 0 0 0 5 0

PENDAFTARAN - PERTAMA

Halaman :

<p>a) HAK : PAKAI No. : 00050 Desa / Kel : PAGERKUKUH Tgl. berakhirnya hak : Untuk jangka waktu selama dipergunakan</p>	<p>f) NAMA PEMEGANG HAK PEMERINTAH KABUPATEN WONOSOBO Tanggal lahir / akta pendirian</p>
<p>b) NIB : 11250908.01771 Letak Tanah PAGERKUKUH</p>	<p>g) PEMBUKUAN Wonosobo, 14/12/2020 Kepala Kantor Pertanahan Kabupaten / Kota Wonosobo</p>
<p>c) ASAL HAK 1. Konversi 2. Pemberian Hak dari Tanah Negara Aset Pemerintah Kabupaten Wonosobo. 3. Pemecahan / Pemisahan / Penggabungan bidang</p>	<p>h) PENERBITAN SERTIPIKAT BUDIONO, A.Ptnh., M.H. NIP 19700402 198903 1 003 Kepala Kantor Pertanahan Kabupaten / Kota Wonosobo</p>
<p>d) DASAR PENDAFTARAN 1. Daftar Isian 202 Tgl. : No. : 2. Surat Keputusan Tgl. : 04/12/2020 No. : 221/HP/BPN-11.25/2020 3. Permohonan Pemecahan / Pemisahan / Penggabungan bidang Tgl. : No. :</p>	<p>1. BUDIONO, A.Ptnh., M.H. NIP 19700402 198903 1 003 Kepala Kantor Pertanahan Kabupaten / Kota Wonosobo</p>
<p>e) SURAT UKUR Tgl. : 08/12/2020 No. : 00670/Pagerkukuh/2020 Luas : 2.536 M²</p>	<p>BUDIONO, A.Ptnh., M.H. NIP 19700402 198903 1 003</p>
<p>j) PENUNJUK - Dipergunakan untuk Sawah. - Hak Pakai ini tidak boleh dipergunakan untuk tujuan lain / dialihkan haknya tanpa persetujuan tertulis dari Kepala Kantor Pertanahan Kabupaten Wonosobo.</p>	



AAS309592

1 1 • 2 5 • 0 9 • 0 8 • 4 • 0 0 0 5 0

NIB : 11250908.01771

DAFTAR ISI AN 207

SURAT UKUR

Nomor : 00670/Pagerkukuh/2020

SEBIDANG TANAH TERLEKAT DALAM

Provinsi : JAWA TENGAH

Kabupaten / Kota : WONOSOBO

Kecamatan : WONOSOBO

Desa / Kelurahan : PAGERKUKUH

Peta : Pendaftaran Nomor Peta Pendaftaran 49.1-36.068-07-7

Lembar : Kotak : E2

Keadaan Tanah : Sebidang tanah pertanian.

Tanda-tanda batas : Telah terpasang sesuai dengan Peraturan Pemerintah Nomor 24 Tahun 1997 jo Peraturan


Menteri Negara Agraria/ Kepala Badan Pertanahan Nasional Nomor 3 Tahun 1997 Pasal 22 Ayat 1.

Luas : 2.536 m² (Dua Ribu Lima Ratus Tiga Puluh Enam Meter Persegi)

Penunjukan dan penetapan batas : Batas-batas ditunjukkan oleh :

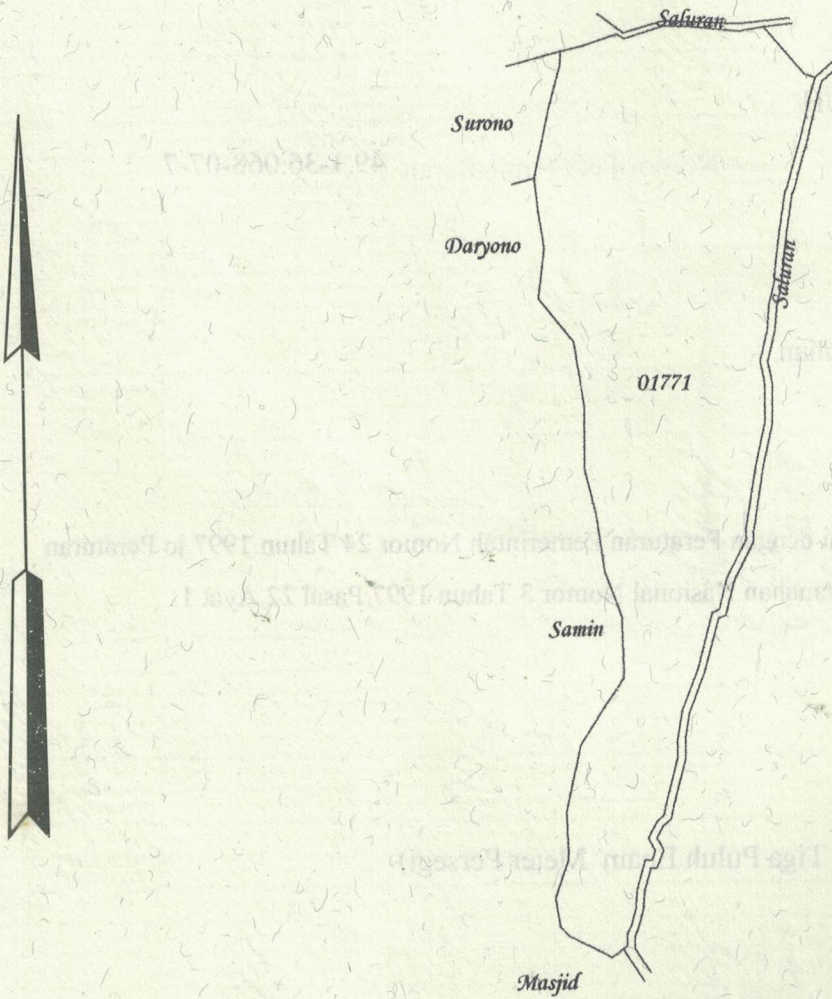
ONE ANDANG WARDOYO (pemohon/ kuasa pemohon) dan disetujui oleh pihak-pihak berbatasan.

Ditetapkan dan diukur oleh Dinta Avrila Pinandita



1000

SKALA 1 :



Koordinat Titik Tengah : X=245487.4705 Y=686661.1688

PENJELASAN :

batas tanah ini

