


BADAN PERTANAHAN NASIONAL



SERTIPIKAT

(TANDA BUKTI HAK)

PAGERKUKUH
22


KANTOR PERTANAHAN
KABUPATEN/KOTAMADYA

W O R O S O P O

AH 428344

| | | | | | | | | | | | | | | | | | | |
|---|---|---|---|---|---|---|---|---|---|---|---|---|---|---|---|---|---|---|
| 1 | 1 | . | 2 | 5 | . | 0 | 9 | . | 0 | 8 | . | 4 | . | 0 | 0 | 0 | 3 | 0 |
|---|---|---|---|---|---|---|---|---|---|---|---|---|---|---|---|---|---|---|

BADAN PERTANAHAN NASIONAL



BUKU TANAH

HAK **P A K A I.** No. **30**



PROPINSI :

KABUPATEN/KOTAMADYA :

KECAMATAN :

D E S A / K E L U R A H A N :

WONOSORO.

WONOSORO.

PAGERKUKUH.

**KANTOR PERTANAHAN
KABUPATEN/KOTAMADYA**

WONOSORO.

DAFTAR ISI 208
No. **527 / A / BPN** /1997

DAFTAR ISI 307
No. **705 / A / BPN** /1997

11 · 25 · 09 · 08 · 4 · 00030

PENDAFTARAN - PERTAMA

Halaman :

| | |
|---|--|
| <p>a) HAK : PAKAI. No. : 30 Desa : PAGEKUKUH.</p> | <p>f) NAMA PEMEGANG HAK = PEMERINTAH DESA PAGEKUKUH =</p> |
| <p>b) NAMA JALAN/PERSIL Blok Sirandu./sawah.</p> | <p>g) PEMBUKUAN Wonorebo, Tgl. 9-7-1997 Kepala Kantor Pertanahan Kabupaten/Kotamadya WONOSOBO. ttd. Ir. TJIPTADI. SH. NIP 010 166 138.</p> |
| <p>c) ASAL PERSIL 1. Konversi Hak yusen C. 8/43. S.II. 2. Pemberian hak 3. Pemisahan 4. Penggabungan</p> | <p>h) PENERBITAN SERTIPIKAT Wonorebo, Tgl. 9-7-1997 Kepala Kantor Pertanahan Kabupaten/Kotamadya WONOSOBO. Ir. TJIPTADI. SH. NIP 010 166 138.</p> |
| <p>d) SURAT KEPUTUSAN Uang pemasukan/biaya administrasi Lamanya hak berlaku Berakhirnya hak Tgl.</p> | <p>e) <u>SURAT UKUR</u> <u>GAMBAR SITUASI</u> Tgl. : 31-5-1997. No. : 1109/PII/1997. Luas : ± 12.330.M2.</p> |



11.25.09.08.4.00030

Nomor hak : P. 30
C 8. P 43. S II.

SURAT UKUR GAMBAR SITUASI

Nomor : 109 / BPN / 19.97

SEBIDANG TANAH TERLETAK DALAM

Propinsi : **JAWA TENGAH**

Kabupaten/Kotamadya : **WONOSOBO**

Kecamatan : **WONOSOBO**

Desa/Kelurahan : **PAGEKUKUL**

Peta :

Lembar :

Kotak :


Nomor Pendaftaran :

Keadaan Tanah : **Sebidang tanah Pertanian**

Tanda-tanda batas : **Patok patok kayu berdirikan di atas batu**

Luas : **± 12330 M² (Dua belas ribu tiga ratus tiga puluh meter persegi)**

Penunjukan dan penetapan batas : **Pemang Desa Demani (Kadus)**





J. Pajon

Bekiso



• of sector

• of sector

• of sector

• of sector



