


# BADAN PERTANAHAN NASIONAL



## SERTIPIKAT

( TANDA BUKTI HAK )



KANTOR PERTANAHAN  
KABUPATEN/KOTAMADYA

WONOSOBO.-


PAGERKUKUH

IX

AH 428355

11.25.09.08.4.00020

# BADAN PERTANAHAN NASIONAL



## BUKU TANAH

HAK : **PAKAI.** No. **20**



**PROPINSI** : **JAWA - TENGAH.**

**KABUPATEN/KOTAMADYA** : **WONOSOTO.**

**KECAMATAN** : **WONOSOTO.**

**DESA/KELURAHAN** : **PAGERUKUH.**

**KANTOR PERTANAHAN  
KABUPATEN/KOTAMADYA**

**WONOSOTO.**

DAFTAR ISIAN 208  
No. **517/A/BPN** 19..97.

DAFTAR ISIAN 307  
No. **695/A/BPN** 19..97

11.25.09.08.4.00020

**PENDAFTARAN - PERTAMA**

Halaman :

<p><b>a) HAK : MILIK. PAKAI.</b></p> <p>No. : <b>19.V.20</b></p> <p>Desa : <b>PAGERKUKUH.</b></p>	<p><b>n) NAMA PEMEGANG HAK</b></p> <p align="center"><b>= PEMERINTAH DESA PAGERKUKUH =</b></p>
<p><b>b) NAMA JALAN/PERSIL</b></p> <p align="center"><b>Sirandu / swah.</b></p>	<p><b>g) PEMBUKUAN</b></p> <p>Wonosobo, Tgl. <b>9-7-1997</b></p> <p align="center"><b>Kepala Kantor Pertanahan Kabupaten/Kotamadya WONOSORO.</b></p> <p align="right"><b>ttd,</b></p> <p align="center"><b>Ir. TJIPTADI. SH.</b></p> <p align="center">NIP <b>010 166 138.</b></p>
<p><b>c) ASAL PERSIL</b></p> <p>1. Konversi Hak yasar. <b>C. 159.P.43.S.II.</b></p> <p>2. Pemberian hak</p> <p>3. Pemisahan</p> <p>4. Penggabungan</p>	<p><b>h) PENERBITAN SERTIPIKAT</b></p> <p>Wonosobo, Tgl. <b>9-7-1997</b></p> <p align="center"><b>Kepala Kantor Pertanahan Kabupaten/Kotamadya WONOSORO.</b></p> <p align="right"><b>ttd,</b></p> <p align="center"><b>Ir. TJIPTADI. SH.</b></p> <p align="center">NIP <b>010 166 138.</b></p>
<p><b>d) SURAT KEPUTUSAN</b></p> <p><b>Uang pemasukan/biaya administrasi</b></p> <p><b>Lamanya hak berlaku</b></p> <p><b>Berakhirnya hak</b></p> <p>Tgl.</p>	<p><b>i) PENUNJUK</b></p>
<p><b>e) SURAT UKUR GAMBAR SITUASI</b></p> <p>Tgl. : <b>31 - 5 - 1997.</b></p> <p>No. : <b>1111/TPN/1997.</b></p> <p>Luas : <b>± 9.230.M2.</b></p>	



11.25.09.08.4.00019

DAFTAR ISIAN 207

Nomor hak

0159.P 43.SII.

# SURAT UKUR GAMBAR SITUASI

Nomor : IIII / BPN / 19 97

## SEBIDANG TANAH TERLETAK DALAM

Propinsi : **JAWA TENGAH**

Kabupaten/Kotamadya : **WONOSOBO**

Kecamatan : **WONOSOBO**

Desa/Kelurahan : **PAGERKUKUH**

Peta : 

Lebar : Kotak Nomor Pendaftaran

Kadaan Tanah : **Sebidang tanah pertanian**

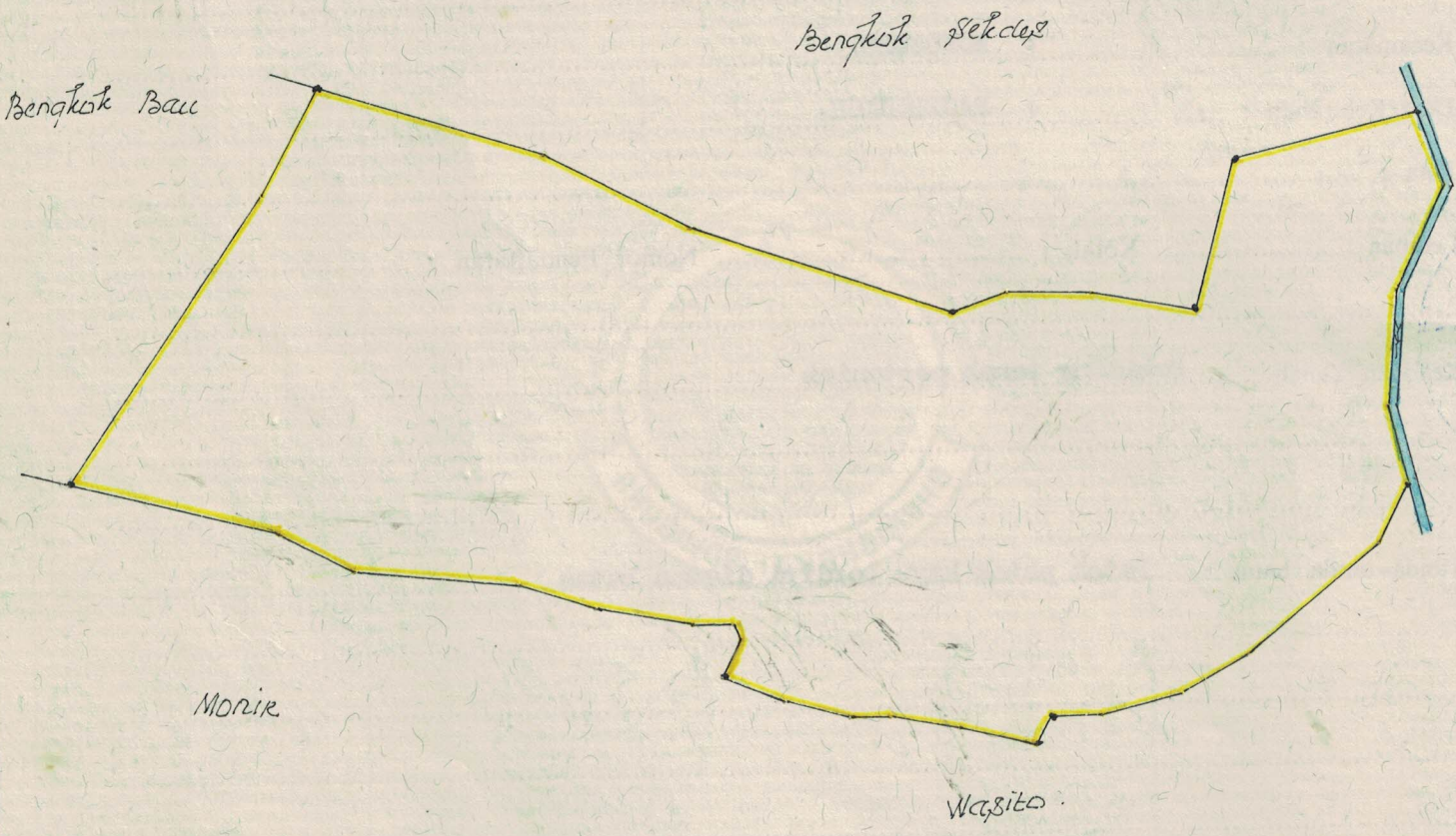
Tanda-tanda batas : **Patok-patok kayu berdiri diatas batas**

Luas : **± 9230 M<sup>2</sup> ( Sembilan ribu dua ratus tiga puluh meter persegi )**

Penunjukan dan penetapan batas : **Demami ( Kadus )**



PERBANDINGAN 1 : ..... 1000 .....



PENJELASAN : .....                      ..... batas tanah ini

