

BADAN PERTANAHAN NASIONAL



SERTIPIKAT

(TANDA BUKTI HAK)



KANTOR PERTANAHAN
KABUPATEN/KOTAMADYA


WONOSOBO.-

PAGERKUKUH
15

AH 428360

11 • 25 • 09 • 08 • 4 • 00023

BADAN PERTANAHAN NASIONAL



BUKU TANAH

HAK P A K A I. No. 23



PROPINSI

KABUPATEN/KOTAMADYA

KECAMATAN

D E S A / K E L U R A H A N

WONOSOBO.

WONOSOBO.

PAGEIKUKUMI.

**KANTOR PERTANAHAN
KABUPATEN/KOTAMADYA**

WONOSOBO.

DAFTAR ISIAN 208
No. 520/A/BPN /1997

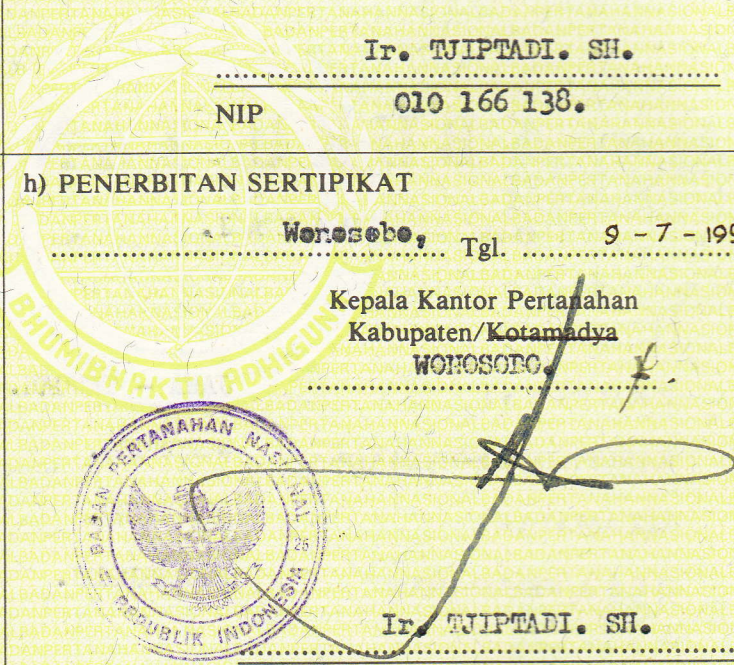
DAFTAR ISIAN 307
No. 698/A/BPN /1997

11 . 25 . 09 . 08 . 4 . 00023

P E N D A F T A R A N - P E R T A M A

Halaman :

<p>a) HAK : PAKAI.</p> <p>No. : 23</p> <p>Desa : PAGERKUKUH.</p>	<p>f) NAMA PEMEGANG HAK</p> <p>= PEMERINTAH DESA PAGERKUKUH =</p>
<p>b) NAMA JALAN/PERSIL</p> <p>Mlek Jlegong./ Sawah.</p>	<p>g) PEMBUKUAN</p> <p>Wonosobo, Tgl. 9 - 7 - 1997</p> <p>Kepala Kantor Pertanahan Kabupaten/Kotamadya WONOSOBO.</p> <p>ttd.</p> <p>Ir. NIPTADI. SH.</p> <p>NIP 010 166 138.</p>
<p>c) ASAL PERSIL</p> <p>1. Konversi Hak yasan C. 346.P.15.S.III.</p> <p>2. Pemberian hak</p> <p>3. Pemisahan</p> <p>4. Penggabungan</p>	<p>h) PENERBITAN SERTIPIKAT</p> <p>Wonosobo, Tgl. 9 - 7 - 1997</p> <p>Kepala Kantor Pertanahan Kabupaten/Kotamadya WONOSOBO.</p> <p>Ir. NIPTADI. SH.</p> <p>NIP 010 166 138.</p>
<p>d) SURAT KEPUTUSAN</p> <p>Uang pemasukan/biaya administrasi</p> <p>Lamanya hak berlaku</p> <p>Berakhirnya hak</p> <p>Tgl.</p>	<p>i) PENUNJUK</p> <p>Ir. NIPTADI. SH.</p> <p>NIP 010 166 138.</p>
<p>e) SURAT UKUR GAMBAR SITUASI</p> <p>Tgl. : 26 - 5 - 1997.</p> <p>No. : 1069/TPH/1997.</p> <p>Luas : ± 4.030.M2.</p>	



11.25.09.08.4.00023

Nomor hak : P.22
C 346. P 15. S III

SURAT UKUR GAMBAR SITUASI

Nomor : 1069/BPN/1997

SEBIDANG TANAH TERLEKAT DALAM

Propinsi : Jawa Tengah.

Kabupaten/Kotamadya : Wonorejo.

Kecamatan : Wonorejo.

Desa/Kelurahan : Pangerukuh.

Peta :


Lembar : Kotak : Nomor Pendaftaran :

Kedadaan Tanah : Sebidang tanah pertanian.

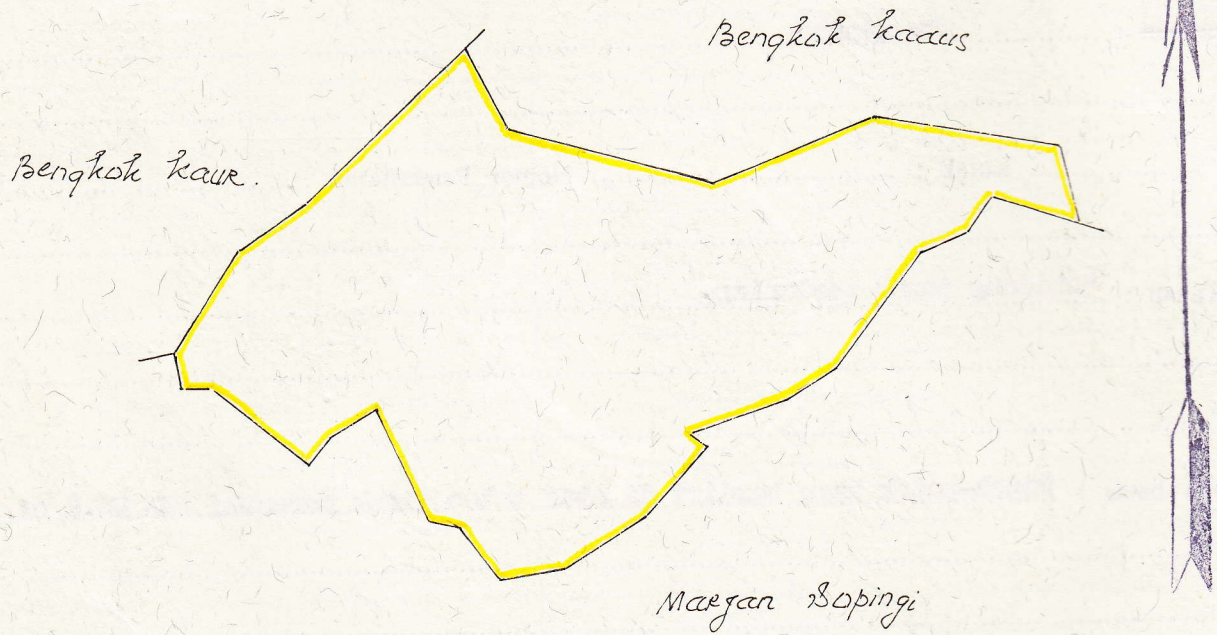
Tanda-tanda batas : Patok-patok kayu berdiri di atas batas tidak memenuhi PMA No. 2/61.

Luas : ± 4.030 M2 (Empat ribu tiga puluh meter persegi).

Penunjukan dan penetapan batas : Oleh Kadus Jlogong (Dp. Imanji)



PERBANDINGAN 1 :1000.....



PENJELASAN : batas tanah ini

