

JARAKSARI

BADAN PERTANAHAN NASIONAL



SERTIPIKAT

(TANDA BUKTI HAK)

KANTOR PERTANAHAN
KABUPATEN/KOTAMADYA


WONOSOBO.-

JARAKSARI
40

AB 049824

11	25	09	04	4	00038
----	----	----	----	---	-------

BADAN PERTANAHAN NASIONAL



BUKU TANAH

HAK : **PAKAI.** No. **38**

PROPINSI : **JAWA TENGAH.**

KABUPATEN/KOTAMADYA : **WONOSOBO.**

KECAMATAN : **WONOSOBO.**

DESA/KELURAHAN : **JARAKSARI.**

**KANTOR PERTANAHAN
KABUPATEN/KOTAMADYA**

WONOSOBO.

DAFTAR ISIAN 208

No. **890/BRN** /1991

DAFTAR ISIAN 307

No. **2031/BRN** /E1991

11.25.09.04.4.00038

PENDAFTARAN - PERTAMA

Halaman :

<p>a) HAK : PAKAI. No. : 38. Desa : JARAKSARI.</p>	<p>f) NAMA PEMEGANG HAK = DESA JARAKSARI =</p>
<p>b) NAMA JALAN/PERSIL Bengkok Desa Jaraksari/Sawah</p>	
<p>c) ASAL PERSIL</p> <ol style="list-style-type: none"> 1. Konversi 2. Pemberian hak bekas hak yasan C. 156.P.87.S.I. dan C.1772.P.87.S.I. 3. Pemisahan 4. Penggabungan 	<p>g) PEMBUKUAN Wonosobo, Tgl. 6-5-1991. Kepala Kantor Pertanahan Kabupaten/Kotamadya WONOSOBO. ttd. Drs. DARMANTO. NIP 010 054 342.</p>
<p>d) SURAT KEPUTUSAN Kepala Kantor Wilayah Badan Pertanahan Nasional Propinsi Jawa - Tengah. No. SK. 530.3/4363/2291/33/90. Tgl. 4 - 9 - 1990. Uang pemasukan/biaya administrasi Rp. 15.000,- Lamanya hak berlaku Berakhirnya hak Tgl.</p>	<p>h) PENERBITAN SERTIPIKAT Wonosobo, Tgl. 6 - 5 - 1991 Kepala Kantor Pertanahan Kabupaten/Kotamadya WONOSOBO. Drs. DARMANTO. NIP 010 054 342.</p>
<p>e) SURAT UKUR GAMBAR SITUASI Tgl. : 2-5-91 No. : 260/BPN/91 Luas : ± 9570 M².</p>	<p>i) PENUNJUK</p>



11.25.09.04.4.00038

Nomor hak : P.38

SURAT UKUR GAMBAR SITUASI

Nomor : 260/P.PN/19.91

SEBIDANG TANAH TERLETAK DALAM

Propinsi : JAWA TENGAH

Kabupaten/Kotamadya : WONOSOBO

Kecamatan : WONOSOBO

Desa/Kelurahan : JARAKSARI

Peta : -

Lembar : - Kotak : - Nomor Pendaftaran : -

Keadaan Tanah : berupa sawah

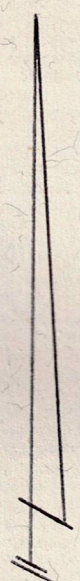
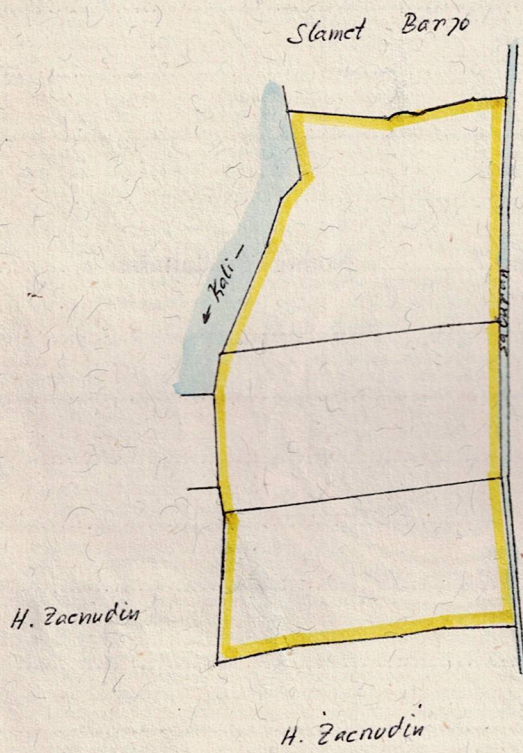
Tanda tanda batas : -

Luas : ± 9570 M2 (Sembilan Ribu Lima Ratus Tujuh puluh meter persegi)

Penunjukan dan penetapan batas : -



PERBANDINGAN 1 : 2000



PENJELASAN : batas tanah ini

