

DEPARTEMEN DALAM NEGERI



S E R T I P I K A T

(TANDA BUKTI HAK)



JARAKSARI

AA

KABUPATEN/KOTAMADYA

DATI II WONOSOBO.-

3643223

DEPARTEMEN DALAM NEGERI



S E R T I P I K A T

( T A N D A B U K T I H A K )

BUKU-TANAH: DESA: J A R A K S A R I. ✓

HAK PAKAI. ✓ No. 5. ✓

68 SURAT-UKUR: NO. 1462 ✓ TAHUN 1980 ✓

3643223

KANTOR SUB-DIREKTORAT AGRARIA  
KABUPATEN/KOTAMADYA

WONOSOBO. ✓

DEPARTEMEN DALAM NEGERI



BUKU TANAH

PROPINSI : JAWA - TENGAH. ✓  
 KABUPATEN/KOTAMADYA : WONOSOBO. ✓  
 KECAMATAN : WONOSOBO. ✓  
 DESA : JARAKSARI. ✓

BIAYA  
 Rp. 100,- ✓

DAFTAR PENGHASILAN  
 No. 4851/A /19 80. ✓


3643223

KANTOR SUB-DIREKTORAT AGRARIA : DATI II WONOSOBO. ✓  
 KABUPATEN/KOTAMADYA

2125 1307 1980.  
 peng. tgl 21-9-80 No. 149

**PENDAFTARAN - PERTAMA**

Halaman :

a) HAK : PAKAI. ✓	f) NAMA PEMEGANG HAK														
No. : 5. ✓	= BENGKOK DESA JARAKSARI = ✓ ✓														
Desa : JARAKSARI. ✓															
b) NAMA JALAN/PERSIL BLOK SAPIEN															
c) ASAL PERSIL 1. Konversi ✓ 2. Pemberian hak 3. Pemisahan dari 4. Penggabungan	g) PENDAFTARAN Wonosobo. Tgl. 31 - 12 - 1980. A.n. BUPATI/WALIKOTA/KDH Tk.II. Wonosobo. Kantor Kepala Sub-Direktorat Agraria u.b. Kepala Seksi Pendaftaran Tanah ttd. ttd. ( MUBAIDI NGIZOM B.Sc ),- ( P.B. SOETARDI BA ),- NIP.010051725. NIP.010024600.														
d) SURAT KEPUTUSAN  Ganti rugi/uang wajib  Lamanya hak berlaku  Berakhir	h) PENGELUARAN SERTIPIKAT Wonosobo. Tgl. 31 - 12 - 1980. A.n. BUPATI/WALIKOTA/KDH Tk.II. Wonosobo. Kantor Kepala Sub-Direktorat Agraria u.b. Kepala Seksi Pendaftaran Tanah Mengetahui : An. Bupati Kepala Daerah Tk.II. Wsb Kepala Kantor Agraria.  ( MUBAIDI NGIZOM B.Sc ),- ( P.B. SOETARDI BA ),- NIP.010051725. NIP.010024600.														
e) SURAT UKUR/URAIAN BATAS	i) PENUNJUK Warkah No:709/208/1980 / Hak Pakai C. P.84.K1. S.III. ✓														
68 No: 1462 1980        Luas: ± 5600 m <sup>2</sup>	j) CATATAN MENGENAI PAJAK <table border="1"> <thead> <tr> <th>Tahun</th> <th>Besarnya</th> <th>Tambahan</th> <th>Pengurangan</th> <th>Catatan</th> </tr> </thead> <tbody> <tr> <td> </td> <td> </td> <td> </td> <td> </td> <td> </td> </tr> </tbody> </table>					Tahun	Besarnya	Tambahan	Pengurangan	Catatan					
Tahun	Besarnya	Tambahan	Pengurangan	Catatan											

Nomor hak : P. 5

3643223

Nomor : 1152 /1980.

# SURAT UKUR G - S.

## SEBIDANG TANAH TERLETAK DALAM

Propinsi ..... : Jawa - Tengah

Kabupaten/Kotamadya ..... : Wonocobo

Kecamatan ..... : Wonocobo

Desa ..... : Jaraksari

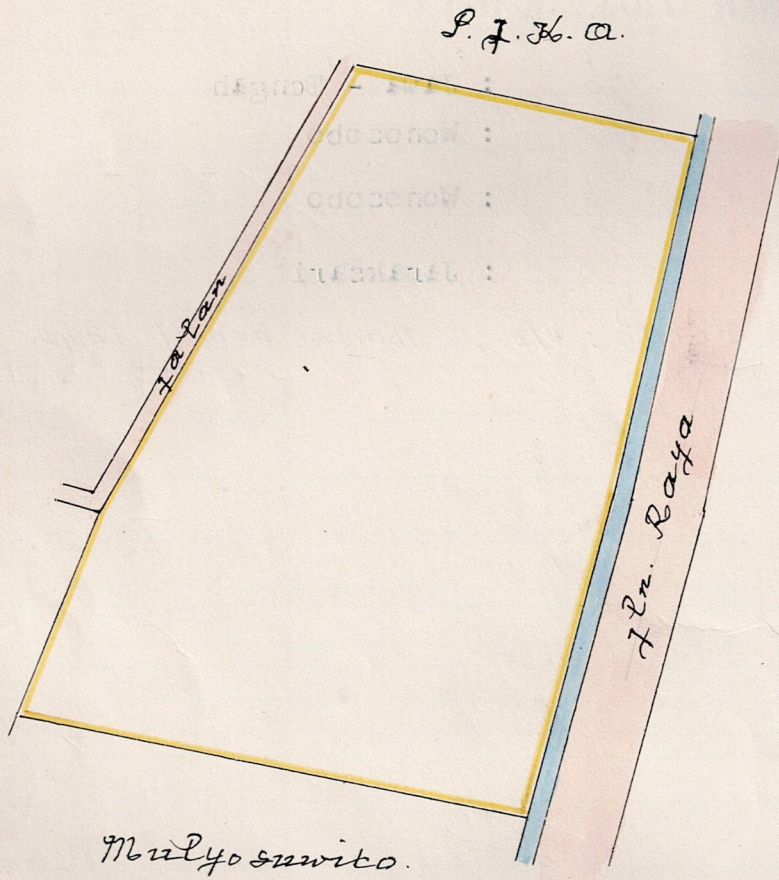
Lembar: 9 ; Alokasi: 6/3 ; Nomor pendf. 1245

Luas : ± 5300 m<sup>2</sup>. ✓

Penunjukan dan penetapan batas :

PERBANDINGAN 1 : 1000

Bk Perm Sk (Dep. Maluk)



PENJELASAN :



batas tanah ini

Hal lain-lain : .....

.....


.....

.....

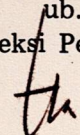
.....

.....

Untuk sertipikat

Wonorejo, tgl. 31 - 12 - 19 .....  
 Kepala Sub <sup>KONTOR</sup> Direktorat Agraria  
 Kabupaten/Kotamadya ..... Wonorejo, .....  
 ub.  
 Kepala Seksi Pendaftaran Tanah,  


(MUBAIDI NGIZOM B, Sc.)  
 NIP. 010051725

Wonorejo, tgl. 11 - 11 - 1980..  
 Kepala Sub <sup>KONTOR</sup> Direktorat Agraria  
 Kabupaten/Kotamadya ..... Wonorejo, .....  
 ub.  
 Kepala Seksi Pendaftaran Tanah,  


(MUBAIDI NGIZOM B, Sc.)  
 NIP. 010051725

Lihat surat ukur  $\frac{\text{Penggabung}}{\text{Pengganti}}$  Nomor ..... /19 ..... Nomor hak: .....

DIKELUARKAN SURAT UKUR		Luas	Nomor hak	Sisa luas
Tanggal	Nomor			

Sisanya diuraikan dalam surat-ukur Nomor : ..... /19 ..... Nomor hak : .....