


# KEMENTERIAN AGRARIA DAN TATA RUANG / BADAN PERTANAHAN NASIONAL REPUBLIK INDONESIA




## SERTIPIKAT (TANDA BUKTI HAK)

**KANTOR PERTANAHAN  
KABUPATEN / KOTA**

**WONOSOBO**

1	1	•	2	5	•	0	9	•	0	4	•	4	•	0	0	1	1	8
---	---	---	---	---	---	---	---	---	---	---	---	---	---	---	---	---	---	---

# KEMENTERIAN AGRARIA DAN TATA RUANG / BADAN PERTANAHAN NASIONAL REPUBLIK INDONESIA



## SERTIPIKAT

HAK : PAKAI No. 00118

PROVINSI : JAWA TENGAH

KABUPATEN / KOTA : WONOSOBO

KECAMATAN : WONOSOBO

DESA / KELURAHAN : JARAKSARI

KANTOR PERTANAHAN  
KABUPATEN / KOTA

WONOSOBO

DAFTAR ISIAN 307  
No. 95810 / 2022

DAFTAR ISIAN 208  
No. 47888 / 2022

1 1 • 2 5 • 0 9 • 0 4 • 4 • 0 0 1 1 8

**PENDAFTARAN - PERTAMA**

Halaman :

<p>a) HAK : <b>PAKAI</b>                  No. : <b>00118</b>                  Desa / Kel : <b>JARAKSARI</b>                  Tgl. berakhirnya hak :  <b>Untuk jangka waktu selama dipergunakan</b></p>	<p>f) NAMA PEMEGANG HAK  <b>PEMERINTAH KABUPATEN WONOSOBO</b>                  Tanggal lahir / akta pendirian</p>
<p>b) NIB <b>11250904.02709</b>                  Letak Tanah  <b>JARAKSARI</b></p>	
<p>c) ASAL HAK                  1. Konversi                  2. Pemberian Hak  <b>dari Tanah Negara bekas Hak Milik                  Adat C No.574 P.58.b S.III.</b>                  3. Pemecahan / Pemisahan/                  Penggabungan bidang</p>	<p>g) PEMBUKUAN  <b>Wonosobo, 01 - 09 - 2022</b>                  Kepala Kantor Pertanahan                  Kabupaten / Kota  <b>Wonosobo</b>                  ttd</p>
<p>d) DASAR PENDAFTARAN                  1. Daftar Isian 202                  Tgl.                  No.                  2. Surat Keputusan <b>Kakantah</b>                  Tgl. <b>25/05/2022</b> <b>Kab. Wonosobo</b>                  No. <b>00046/HP/BPN-11.25/V/2022</b>                  3. Permohonan Pemecahan /                  Pemisahan / Penggabungan bidang                  Tgl.                  No.</p>	<p><b>SIYAMTO, A.Ptnh., M.Si.</b>                  NIP <b>19690718 198903 1 003</b>                  h) PENERBITAN SERTIPIKAT  <b>Wonosobo, 01 - 09 - 2022</b>                  Kepala Kantor Pertanahan                  Kabupaten / Kota  <b>Wonosobo</b></p>
<p>e) SURAT UKUR                  Tgl. <b>26/08/2022</b>                  No. <b>00670/Jaraksari/2022</b>                  Luas : <b>129 M<sup>2</sup></b></p>	<p>  <b>SIYAMTO, A.Ptnh., M.Si.</b>                  NIP <b>19690718 198903 1 003</b></p>
<p>i) PENUNJUK                  - Dipergunakan untuk Fasilitas Umum. <i>JARAN</i>                  - Hak Pakai ini tidak boleh dipergunakan untuk tujuan lain / dialihkan haknya tanpa persetujuan tertulis dari Kepala Kantor Pertanahan Kabupaten Wonosobo.</p>	

1	1	•	2	5	•	0	9	•	0	4	•	4	•	0	0	1	1	8
---	---	---	---	---	---	---	---	---	---	---	---	---	---	---	---	---	---	---

NIB : 11250904.02709

# SURAT UKUR

Nomor : 00670/Jaraksari/2022

## SEBIDANG TANAH TERLETAK DALAM

Provinsi : JAWA TENGAH

Kabupaten / Kota : WONOSOBO

Kecamatan : WONOSOBO

Desa / Kelurahan : JARAKSARI

Peta : Pendaftaran Nomor Peta Pendaftaran : 49.1-36.068-02-6-3-2

Lembar : Kotak : B1

Keadaan Tanah : Sebidang tanah pertanian

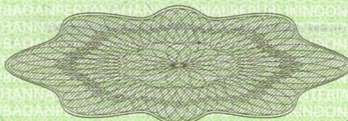
Tanda-tanda batas : Telah terpasang sesuai dengan Peraturan Pemerintah Nomor 24 Tahun 1997 jo Peraturan Menteri Negara Agraria/ Kepala Badan Pertanahan Nasional Nomor 3 Tahun 1997 Pasal 22 Ayat 1.

Luas : 129 m2 (Seratus Dua Puluh Sembilan Meter Persegi)

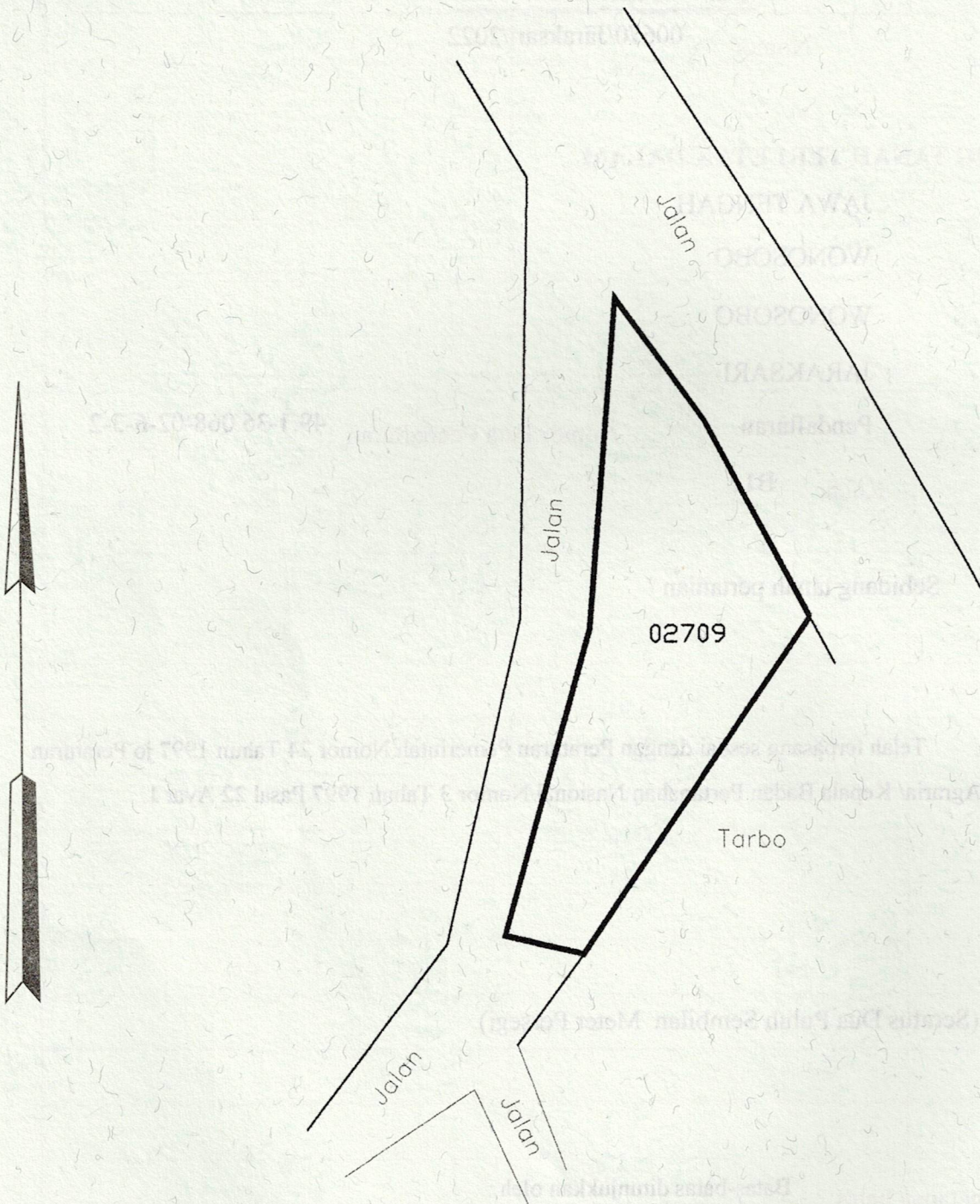
Penunjukan dan penetapan batas : Batas-batas ditunjukkan oleh :

INDRI WIDIASTUTI (pemohon/ kuasa pemohon) dan disetujui oleh pihak-pihak berbatasan.

Ditetapkan dan diukur oleh .SUHARYANTO, A.Ptnh



SKALA 1 : .....



Koordinat Titik Tengah :  $X=244653.6433$   $Y=684765.2312$

PENJELASAN : ..... batas tanah ini

Hal lain - lain: Surat Ukur ini merupakan kutipan dari Peta Bidang Nomor 281/2015 NIB.

11.25.09.04.02709 tanggal 06/07/2015 Desa/Kelurahan Jaraksari. --Lain t

Daftar Isian 303 tgl. 25/08/2022

No. 7441/2022

Daftar Isian 302 tgl.

No.

Daftar Isian 307 tgl. 26/08/2022

No. 94180/2022

Tanggal Penomoran Surat Ukur

Wonosobo, 26/08/2022

UNTUK SERTIPIKAT

Wonosobo, 01-09-2022

Kepala Seksi Survei dan Pemetaan



Kantor Pertanahan  
Kabupaten / Kota  
Wonosobo

ttd

SIYAMTO, A.Ptnh., M.Si.

SARTONO, A.Ptnh., MM.

NIP 19690718 198903 1 003

NIP 196906051989031004

Lihat Surat Ukur Pemisahan  
Penggabungan  
Pengganti

Nomor :

Nomor Hak :

Dikeluarkan Surat Ukur		Luas	Nomor Hak	Sisa luas
Tanggal	Nomor			

Sisnya diuraikan dalam Surat Ukur Nomor : ..... Nomor Hak : .....