


# KEMENTERIAN AGRARIA DAN TATA RUANG / BADAN PERTANAHAN NASIONAL REPUBLIK INDONESIA



## SERTIPIKAT (TANDA BUKTI HAK)




**KANTOR PERTANAHAN  
KABUPATEN / KOTA**

**WONOSOBO**

1 1 • 2 5 • 0 9 • 0 4 • 4 • 0 0 1 2 2

# KEMENTERIAN AGRARIA DAN TATA RUANG / BADAN PERTANAHAN NASIONAL REPUBLIK INDONESIA



## SERTIPIKAT

HAK : **PAKAI** No. **00122**

**PROVINSI** : **JAWA TENGAH**

**KABUPATEN / ~~KOTA~~** : **WONOSOBO**

**KECAMATAN** : **WONOSOBO**

**DESA / KELURAHAN** : **JARAKSARI**

**KANTOR PERTANAHAN  
KABUPATEN / KOTA**

**WONOSOBO**



DAFTAR ISIAN 307  
No. **95807/2022**

DAFTAR ISIAN 208  
No. **47885/2022**

1 1 • 2 5 • 0 9 • 0 4 • 4 • 0 0 1 2 2

**PENDAFTARAN - PERTAMA**

Halaman :

<p>a) HAK : <b>PAKAI</b>                  No. : <b>00122</b>                  Desa / Kel : <b>JARAKSARI</b>                  Tgl. berakhirnya hak :  <b>Untuk jangka waktu selama dipergunakan</b></p>	<p>f) NAMA PEMEGANG HAK  <b>PEMERINTAH KABUPATEN WONOSOBO</b>                  Tanggal lahir / akta pendirian</p>
<p>b) NIB <b>11250904.02679</b>                  Letak Tanah  <b>JARAKSARI</b></p>	
<p>c) ASAL HAK                  1. Konversi                  2. Pemberian Hak  <b>dari Tanah Negara bekas Hak Milik                  No.3771/Jaraksari dan Hak Milik Adat                  C No.262 P.31 D.II.</b>                  3. Pemecahan / Pemisahan /                  Penggabungan bidang</p>	<p>g) PEMBUKUAN  <b>Wonosobo, 01-09-2022</b>                  Kepala Kantor Pertanahan                  Kabupaten / Kota  <b>Wonosobo</b>                  ttd</p>
<p>d) DASAR PENDAFTARAN                  1. Daftar Isian 202                  Tgl.                  No.                  2. Surat Keputusan <b>Kakantah</b>                  Tgl. <b>25/05/2022</b> <b>Kab. Wonosobo</b>                  No. <b>00047/HP/BPN-11.25/V/2022</b>                  3. Permohonan Pemecahan /                  Pemisahan / Penggabungan bidang                  Tgl.                  No.</p>	<p>h) PENERBITAN SERTIPIKAT  <b>Wonosobo, 01-09-2022</b>                  Kepala Kantor Pertanahan                  Kabupaten / Kota  <b>Wonosobo</b>    <b>SIYAMTO, A.Ptnh., M.Si.</b>                  NIP <b>19690718 198903 1 003</b></p>
<p>e) SURAT UKUR                  Tgl. <b>26/08/2022</b>                  No. <b>00665/Jaraksari/2022</b>                  Luas : <b>139 M<sup>2</sup></b></p>	<p>  <b>SIYAMTO, A.Ptnh., M.Si.</b>                  NIP <b>19690718 198903 1 003</b></p>
<p>i) PENUNJUK                  - <b>Dipergunakan untuk Fasilitas Umum. Taman</b>                  - <b>Hak Pakai ini tidak boleh dipergunakan untuk tujuan lain / dialihkan haknya tanpa persetujuan tertulis dari Kepala Kantor Pertanahan Kabupaten Wonosobo.</b></p>	

1 1 • 2 5 • 0 9 • 0 4 • 4 • 0 0 1 2 2

NIB : 11250904.02679

**SURAT UKUR**

Nomor : 00665/Jaraksari/2022

**SEBIDANG TANAH TERLETAK DALAM**

Provinsi : JAWA TENGAH

Kabupaten / Kota : WONOSOBO

Kecamatan : WONOSOBO

Desa / Kelurahan : JARAKSARI

Peta : Pendaftaran Nomor Peta Pendaftaran : 49.1-36.068-02-9-4-2

Lembar : Kotak : D5

Keadaan Tanah : Sebidang tanah pekarangan

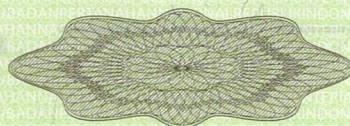
Tanda-tanda batas : Telah terpasang sesuai dengan Peraturan Pemerintah Nomor 24 Tahun 1997 jo Peraturan Menteri Negara Agraria/ Kepala Badan Pertanahan Nasional Nomor 3 Tahun 1997 Pasal 22 Ayat 1.

Luas : 139 m2 (Seratus Tiga Puluh Sembilan Meter Persegi)

Penunjukan dan penetapan batas : Batas-batas ditunjukkan oleh :

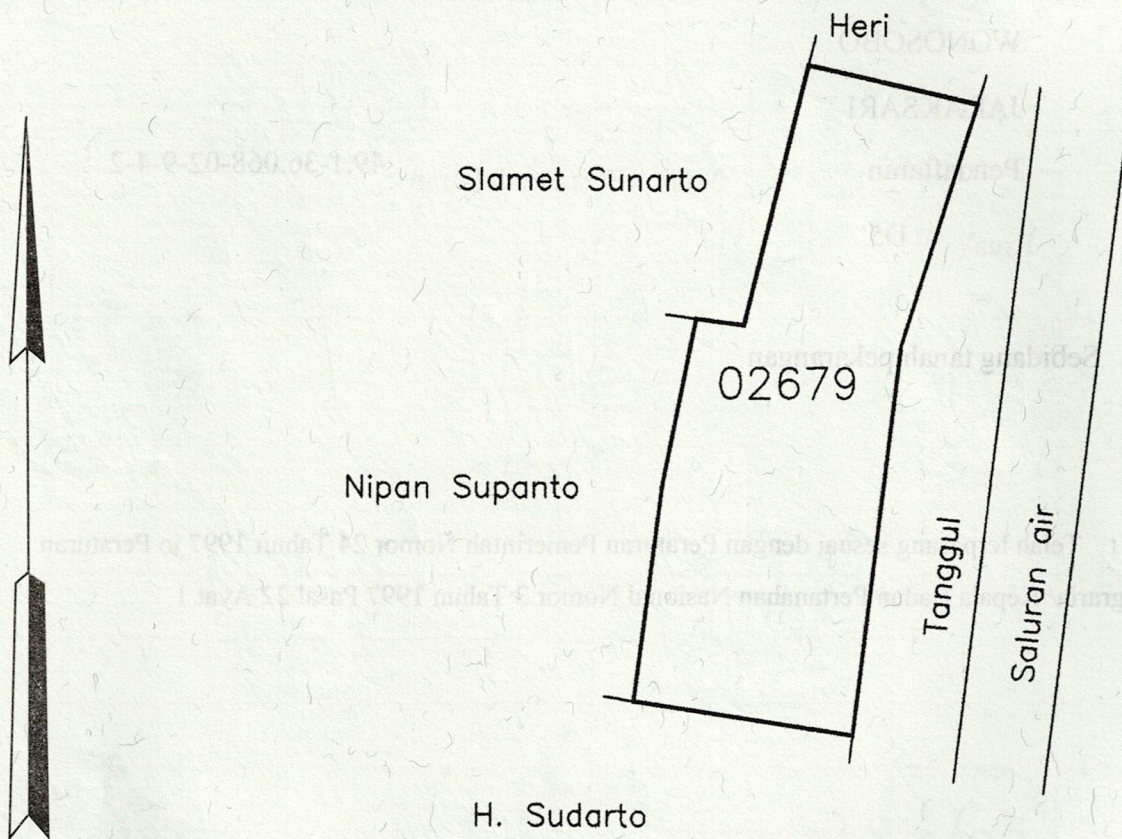
INDRI WIDIASTUTI (pemohon/ kuasa pemohon) dan disetujui oleh pihak-pihak berbatasan.

Ditetapkan dan diukur oleh .SUNARYO, SH



250

SKALA 1 : .....



*Koordinat Titik Tengah : X=244953.5099 Y=685351.4905*

**PENJELASAN :** ..... **batas tanah ini**

Hal lain - lain: Surat Ukur ini merupakan kutipan dari Peta bidang Nomor 104/2015 tanggal 25/02/2015  
NIB 11.25.09.04.02679 Desa/Kelurahan Jaraksari., ~~Lain~~

Daftar Isian 303 tgl. 25/08/2022 No. 7431/2022

Daftar Isian 302 tgl. No.

Daftar Isian 307 tgl. 26/08/2022 No. 94175/2022

Tanggal Penomoran Surat Ukur

Wonosobo, 26/08/2022

UNTUK SERTIPIKAT

Wonosobo, 01 - 09 - 2022

Kepala Seksi Survei dan Pemetaan

  
Kepala Kantor Pertanahan  
Kabupaten / Kota  
Wonosobo

Kantor Pertanahan  
Kabupaten / Kota  
Wonosobo

ttd

SIYAMTO, A.Ptnh., M.Si.

NIP 19690718 198903 1 003

SARTONO, A.Ptnh., MM.

NIP 196906051989031004

Lihat Surat Ukur Pemisahan  
Penggabungan  
Pengganti

Nomor :

Nomor Hak :

Dikeluarkan Surat Ukur		Luas	Nomor Hak	Sisa luas
Tanggal	Nomor			

Sisinya diuraikan dalam Surat Ukur Nomor : ..... Nomor Hak ; .....