


KEMENTERIAN AGRARIA DAN TATA RUANG / BADAN PERTANAHAN NASIONAL REPUBLIK INDONESIA



SERTIPIKAT (TANDA BUKTI HAK)




KANTOR PERTANAHAN
KABUPATEN / KOTA

WONOSOBO

1 1 • 2 5 • 0 9 • 0 4 • 4 • 0 0 1 1 7

KEMENTERIAN AGRARIA DAN TATA RUANG /
BADAN PERTANAHAN NASIONAL
REPUBLIK INDONESIA



SERTIPIKAT

HAK : PAKAI No. 00117

PROVINSI : JAWA TENGAH

KABUPATEN / KOTA : WONOSOBO

KECAMATAN : WONOSOBO

DESA / KELURAHAN : JARAKSARI

DAFTAR ISIAN 307
No. 95809 / 2022

DAFTAR ISIAN 208
No. 47887 / 2022

KANTOR PERTANAHAN
KABUPATEN / KOTA
WONOSOBO

1 1 • 2 5 • 0 9 • 0 4 • 4 • 0 0 1 1 7

PENDAFTARAN - PERTAMA

Halaman :

<p>a) HAK : PAKAI No. : 00117 Desa/ Kel : JARAKSARI Tgl. berakhirnya hak : Untuk jangka waktu selama dipergunakan</p>	<p>f) NAMA PEMEGANG HAK PEMERINTAH KABUPATEN WONOSOBO</p>
<p>b) NIB // 11250904.02678 Letak Tanah JARAKSARI</p>	<p>Tanggal lahir / akta pendirian</p>
<p>c) ASAL HAK 1. Konversi 2. Pemberian Hak dari Tanah Negara bekas Hak Milik Adat C No. 179 dan 572 P.29.c D.III. 3. Pemecahan/ Pemisahan / Penggabungan bidang</p>	<p>g) PEMBUKUAN Wonosobo, 01 - 09 - 2022 Kepala Kantor Pertanahan Kabupaten / Kota Wonosobo ttd</p>
<p>d) DASAR PENDAFTARAN 1. Daftar Isian 202 Tgl. No. 2. Surat Keputusan Kakantah Tgl. 25/05/2022 Kab. Wonosobo No. 00042/HP/BPN-11.25/V/2022 3. Permohonan Pemecahan / Pemisahan / Penggabungan bidang Tgl. No.</p>	<p>SIYAMTO, A.Ptnh., M.Si. NIP 19690718 198903 1 003 h) PENERBITAN SERTIPIKAT Wonosobo, 01 - 09 - 2022 Kepala Kantor Pertanahan Kabupaten / Kota Wonosobo</p>
<p>e) SURAT UKUR Tgl. 26/08/2022 No. 00671/Jaraksari/2022 Luas : 608 M²</p>	<p>SIYAMTO, A.Ptnh., M.Si. NIP 19690718 198903 1 003</p>
<p>i) PENUNJUK - Dipergunakan untuk Fasilitas Umum. <i>G 214</i> - Hak Pakai ini tidak boleh dipergunakan untuk tujuan lain / dialihkan haknya tanpa persetujuan tertulis dari Kepala Kantor Pertanahan Kabupaten Wonosobo.</p>	

1 1 • 2 5 • 0 9 • 0 4 • 4 • 0 0 1 1 7

NIB : 11250904.02678

SURAT UKUR

Nomor : 00671/Jaraksari/2022

SEBIDANG TANAH TERLETAK DALAM

Provinsi : **JAWA TENGAH**

Kabupaten / Kota : **WONOSOBO**

Kecamatan : **WONOSOBO**

Desa / Kelurahan : **JARAKSARI**

Peta : **Pendaftaran** Nomor Peta Pendaftaran : **49.1-36.068-02-6-3**

Lembar : **Kotak : D5**

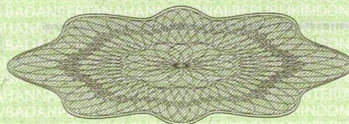
Keadaan Tanah : **Sebidang tanah kosong**

Tanda-tanda batas : **Telah terpasang sesuai dengan Peraturan Pemerintah Nomor 24 Tahun 1997 jo Peraturan Menteri Negara Agraria/ Kepala Badan Pertanahan Nasional Nomor 3 Tahun 1997 Pasal 22 Ayat 1.**

Luas : **608 m2 (Enam Ratus Delapan Meter Persegi)**

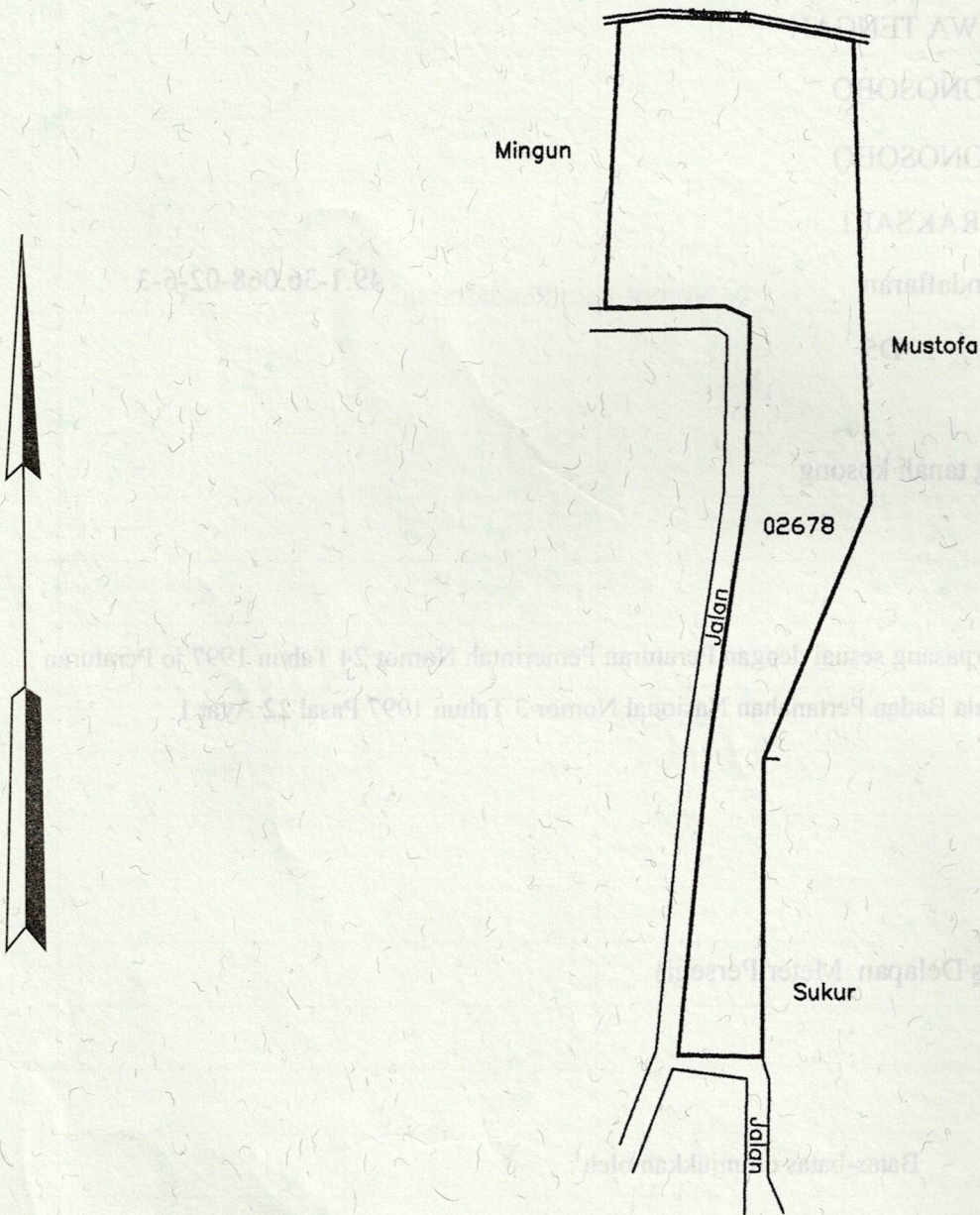
Penunjukan dan penetapan batas : **Batas-batas ditunjukkan oleh :
INDRI WIDIASTUTI (pemohon/ kuasa pemohon) dan disetujui oleh pihak-pihak berbatasan.**

Ditetapkan dan diukur oleh **SUDIYONO, S.SiT**



500

SKALA 1 :



Koordinat Titik Tengah : $X=244670.4467$ $Y=684955.5169$

PENJELASAN : batas tanah ini

