


KEMENTERIAN AGRARIA DAN TATA RUANG / BADAN PERTANAHAN NASIONAL REPUBLIK INDONESIA



SERTIPIKAT (TANDA BUKTI HAK)




**KANTOR PERTANAHAN
KABUPATEN / KOTA**

WONOSOBO

1 1 • 2 5 • 0 9 • 0 4 • 4 • 0 0 1 1 6

KEMENTERIAN AGRARIA DAN TATA RUANG /
BADAN PERTANAHAN NASIONAL
REPUBLIC INDONESIA



SERTIPIKAT

HAK : PAKAI No. 00116

PROVINSI : JAWA TENGAH

KABUPATEN / KOTA : WONOSOBO

KECAMATAN : WONOSOBO

DESA / KELURAHAN : JARAKSARI

KANTOR PERTANAHAN
KABUPATEN / KOTA
WONOSOBO


DAFTAR ISIAN 307
No. 95812 / 2022

DAFTAR ISIAN 208
No. 47890 / 2022

1 1 . 2 5 . 0 9 . 0 4 . 4 . 0 0 1 1 6

PENDAFTARAN - PERTAMA

Halaman :

<p>a) HAK : PAKAI No. : 00116 Desa / Kel : JARAKSARI Tgl. berakhirnya hak : Untuk jangka waktu selama dipergunakan</p>	<p>f) NAMA PEMEGANG HAK PEMERINTAH KABUPATEN WONOSOBO</p>
<p>b) NIB 11250904.02708 Letak Tanah JARAKSARI</p>	<p>Tanggal lahir / akta pendirian</p>
<p>c) ASAL HAK 1. Konversi 2. Pemberian Hak dari Tanah Negara bekas Hak Milik No.1445/Jaraksari dan Hak Milik Adat C No.574 P.23 D.I dan 574 P.23 D.II. 3. Pemecahan / Pemisahan / Penggabungan bidang</p>	<p>g) PEMBUKUAN Wonosobo, 01 - 09 - 2022 Kepala Kantor Pertanahan Kabupaten / Kota Wonosobo ttd</p>
<p>d) DASAR PENDAFTARAN 1. Daftar Isian 202 Tgl. No.</p>	<p>SIYAMTO, A.Ptnh., M.Si. NIP 19690718 198903 1 003</p>
<p>2. Surat Keputusan Kakantah Tgl. 25/05/2022 Kab. Wonosobo No. 00043/HP/BPN-11.25/V/2022 3. Permohonan Pemecahan / Pemisahan / Penggabungan bidang Tgl. No.</p>	<p>h) PENERBITAN SERTIPIKAT Wonosobo, 01 - 09 - 2022 Kepala Kantor Pertanahan Kabupaten / Kota Wonosobo</p>
<p>e) SURAT UKUR Tgl. 26/08/2022 No. 00664/Jaraksari/2022 Luas : 551 M²</p>	<p> SIYAMTO, A.Ptnh., M.Si. NIP 19690718 198903 1 003</p>
<p>i) PENUNJUK - Dipergunakan untuk Fasilitas Umum. <i>J.A.199A1</i> - Hak Pakai ini tidak boleh dipergunakan untuk tujuan lain / dialihkan haknya tanpa persetujuan tertulis dari Kepala Kantor Pertanahan Kabupaten Wonosobo.</p>	

1	1	•	2	5	•	0	9	•	0	4	•	4	•	0	0	1	1	6
---	---	---	---	---	---	---	---	---	---	---	---	---	---	---	---	---	---	---

NIB : 11250904.02708

SURAT UKUR

Nomor : 00664/Jaraksari/2022

SEBIDANG TANAH TERLETAK DALAM

Provinsi : JAWA TENGAH

Kabupaten / Kota : WONOSOBO

Kecamatan : WONOSOBO

Desa / Kelurahan : JARAKSARI

Peta : Pendaftaran Nomor Peta Pendaftaran : 49.1-36.068-02-6-3

Lembar : Kotak : C2

Keadaan Tanah : Sebidang tanah pekarangan

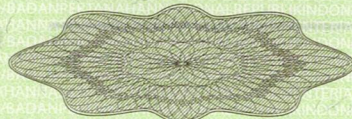
Tanda-tanda batas : Telah terpasang sesuai dengan Peraturan Pemerintah Nomor 24 Tahun 1997 jo Peraturan Menteri Negara Agraria/ Kepala Badan Pertanahan Nasional Nomor 3 Tahun 1997 Pasal 22 Ayat 1.

Luas : 551 m2 (Lima Ratus Lima Puluh Satu Meter Persegi)

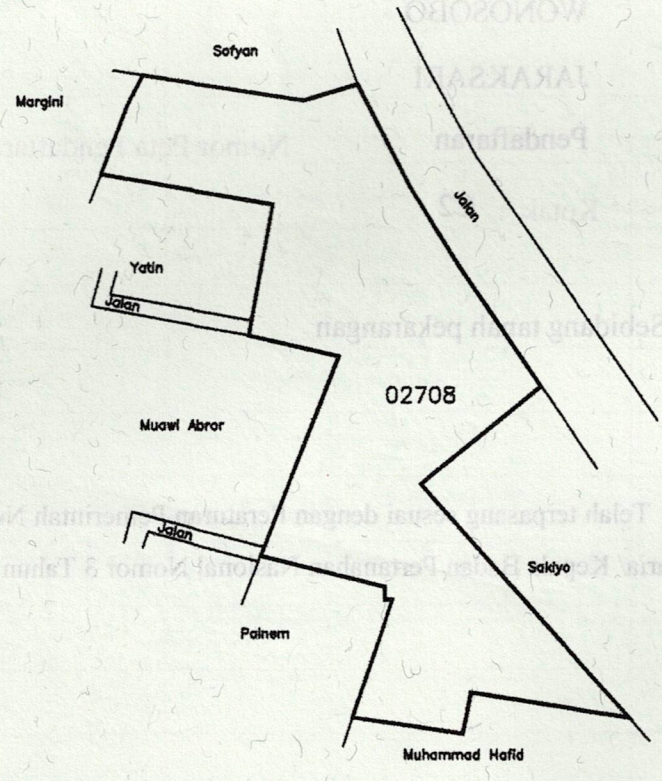
Penunjukan dan penetapan batas : Batas-batas ditunjukkan oleh :

INDRI WIDIASTUTI (pemohon/ kuasa pemohon) dan disetujui oleh pihak-pihak berbatasan.

Ditetapkan dan diukur oleh .SUDIYONO, S.SiT



SKALA 1 :



Koordinat Titik Tengah : X=244605.0057 Y=684835.3084

PENJELASAN : batas tanah ini

