


KEMENTERIAN AGRARIA DAN TATA RUANG / BADAN PERTANAHAN NASIONAL REPUBLIK INDONESIA



SERTIPIKAT (TANDA BUKTI HAK)




KANTOR PERTANAHAN
KABUPATEN / KOTA

WONOSOBO

1	1	•	2	5	•	0	9	•	0	4	•	4	•	0	0	1	2	3
---	---	---	---	---	---	---	---	---	---	---	---	---	---	---	---	---	---	---

KEMENTERIAN AGRARIA DAN TATA RUANG / BADAN PERTANAHAN NASIONAL REPUBLIK INDONESIA



SERTIPIKAT

HAK : **PAKAI** No. **00123**

PROVINSI : **JAWA TENGAH**

KABUPATEN / KOTA : **WONOSOBO**

KECAMATAN : **WONOSOBO**

~~DESA / KELURAHAN~~ : **JARAKSARI**

**KANTOR PERTANAHAN
KABUPATEN / KOTA**

WONOSOBO


DAFTAR ISIAN 307
No. **95805 / 2022**

DAFTAR ISIAN 208
No. **47883 / 2022**

1	1	•	2	5	•	0	9	•	0	4	•	4	•	0	0	1	2	3
---	---	---	---	---	---	---	---	---	---	---	---	---	---	---	---	---	---	---

PENDAFTARAN - PERTAMA

Halaman :

<p>a) HAK : PAKAI No. : 00123 Desa / Kel : JARAKSARI Tgl. berakhirnya hak : Untuk jangka waktu selama dipergunakan</p>	<p>f) NAMA PEMEGANG HAK PEMERINTAH KABUPATEN WONOSOBO Tanggal lahir / akta pendirian</p>
<p>b) NIB 11250904.02710 Letak Tanah JARAKSARI</p>	
<p>c) ASAL HAK 1. Konversi 2. Pemberian Hak dari Tanah Negara bekas HMA C No.103 P.29 D.I, 24 P.29.c D.III dan 179 P.45 a S.IV dan HM No.2576/Jaraksari 3. Pemecahan / Pemisahan / Penggabungan bidang</p>	<p>g) PEMBUKUAN Wonosobo, 01 - 09 - 2022 Kepala Kantor Pertanahan Kabupaten / Kota Wonosobo ttd</p>
<p>d) DASAR PENDAFTARAN 1. Daftar Isian 202 Tgl. No.</p>	<p>SIYAMTO, A.Ptnh., M.Si. NIP 19690718 198903 1 003</p>
<p>2. Surat Keputusan Kakantah Tgl. 25/05/2022 Kab. Wonosobo No. 00048/HP/BPN-11.25/V/2022 3. Permohonan Pemecahan / Pemisahan / Penggabungan bidang Tgl. No.</p>	<p>h) PENERBITAN SERTIPIKAT Wonosobo, 01 - 09 - 2022 Kepala Kantor Pertanahan Kabupaten / Kota Wonosobo</p>
<p>e) SURAT UKUR Tgl. 29/08/2022 No. 00669/Jaraksari/2022 Luas : 1.684 M²</p>	<p> SIYAMTO, A.Ptnh., M.Si. NIP 19690718 198903 1 003</p>
<p>i) PENUNJUK - Dipergunakan untuk Fasilitas Umum. <i>IPAL</i> - Hak Pakai ini tidak boleh dipergunakan untuk tujuan lain / dialihkan haknya tanpa persetujuan tertulis dari Kepala Kantor Pertanahan Kabupaten Wonosobo.</p>	

1 1 • 2 5 • 0 9 • 0 4 • 4 • 0 0 1 2 3

NIB : 11250904.02710

SURAT UKUR

Nomor : 00669/Jaraksari/2022

SEBIDANG TANAH TERLETAK DALAM

Provinsi : **JAWA TENGAH**

Kabupaten / Kota : **WONOSOBO**

Kecamatan : **WONOSOBO**

Desa / Kelurahan : **JARAKSARI**

Peta : **Pendaftaran** Nomor Peta Pendaftaran **49.1-36.068-02-6-3**

Lembar : **Kotak : D2**

Keadaan Tanah : **Sebidang tanah pertanian.**

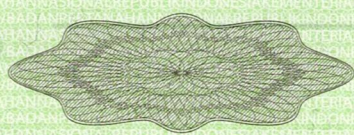
Tanda-tanda batas : **Telah terpasang sesuai dengan Peraturan Pemerintah Nomor 24 Tahun 1997 jo Peraturan Menteri Negara Agraria/ Kepala Badan Pertanahan Nasional Nomor 3 Tahun 1997 Pasal 22 Ayat 1.**

Luas : **1.684 m2 (Seribu Enam Ratus Delapan Puluh Empat Meter Persegi)**

Penunjukan dan penetapan batas : **Batas-batas ditunjukkan oleh :**

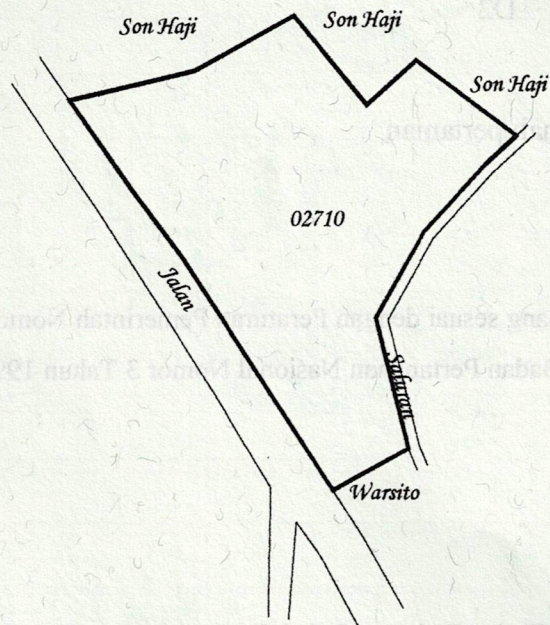
INDRI WIDIASTUTI (pemohon/ kuasa pemohon) dan disetujui oleh pihak-pihak berbatasan.

Ditetapkan dan diukur oleh SUHARYANTO, A.Ptnh.



1000

SKALA 1 :



Koordinat Titik Tengah : $X=244653.3176$ $Y=684817.6964$

PENJELASAN : batas tanah ini

Hal lain - lain: Surat Ukur ini merupakan kutipan dari Peta Bidang Nomor 282/2015 NIB.

11.25.09.04.02710 tanggal 06-07-2015 Desa/Kelurahan Jaraksari.

Daftar Isian 303 tgl. 25/08/2022 No. 7439/2022

Daftar Isian 302 tgl. No.

Daftar Isian 307 tgl. 29/08/2022 No. 94953/2022

Tanggal Penomoran Surat Ukur

UNTUK SERTIPIKAT

Wonosobo, 29/08/2022

Wonosobo, 01 - 09 - 2022

Kepala Seksi Survei dan Pemetaan

Kepala Kantor Pertanahan
Kabupaten / Kota
Wonosobo
SIYAMTO, A.Ptnh., M.Si.

Kantor Pertanahan
Kabupaten / Kota
Wonosobo

ttd

SARTONO, A.Ptnh., MM.

NIP 19690718 198903 1 003

NIP 196906051989031004

Lihat Surat Ukur Pemisahan
Penggabungan
Pengganti

Nomor : Nomor Hak :

Dikeluarkan Surat Ukur		Luas	Nomor Hak	Sisa luas
Tanggal	Nomor			

Sisanya diuraikan dalam Surat Ukur Nomor : Nomor Hak :