


# KEMENTERIAN AGRARIA DAN TATA RUANG / BADAN PERTANAHAN NASIONAL REPUBLIK INDONESIA



## SERTIPIKAT (TANDA BUKTI HAK)




**KANTOR PERTANAHAN  
KABUPATEN / KOTA**

**WONOSOBO**

1	1	•	2	5	•	0	9	•	0	4	•	4	•	0	0	1	2	1
---	---	---	---	---	---	---	---	---	---	---	---	---	---	---	---	---	---	---

# KEMENTERIAN AGRARIA DAN TATA RUANG / BADAN PERTANAHAN NASIONAL REPUBLIK INDONESIA



## SERTIPIKAT

HAK : **PAKAI** No. **00121**

**PROVINSI** : **JAWA TENGAH**

**KABUPATEN / KOTA** : **WONOSOBO**

**KECAMATAN** : **WONOSOBO**

**DESA / KELURAHAN** : **JARAKSARI**

**KANTOR PERTANAHAN  
KABUPATEN / KOTA  
WONOSOBO**


DAFTAR ISIAN 307  
No. **95806 / 2022**

DAFTAR ISIAN 208  
No. **47884 / 2022**

1 1 • 2 5 • 0 9 • 0 4 • 4 • 0 0 1 2 1

**PENDAFTARAN - PERTAMA**

Halaman :

<p>a) HAK : <b>PAKAI</b>                  No. : <b>00121</b>                  Desa / Kel : <b>JARAKSARI</b>                  Tgl. berakhirnya hak :  <b>Untuk jangka waktu selama dipergunakan</b></p>	<p>f) NAMA PEMEGANG HAK  <b>PEMERINTAH KABUPATEN WONOSOBO</b></p>
<p>b) NIB <b>11250904.02963</b>                  Letak Tanah  <b>JARAKSARI</b></p>	<p>Tanggal lahir / akta pendirian</p>
<p>c) ASAL HAK                  1. <b>Konversi</b>                  2. <b>Pemberian Hak dari Tanah Negara bekas Hak Milik Adat C No.574 P.58 S.III.</b>                  3. <b>Pemecahan / Pemisahan / Penggabungan bidang</b></p>	<p>g) PEMBUKUAN  <b>Wonosobo, 01-09-2022</b>                  Kepala Kantor Pertanahan                  Kabupaten / Kota  <b>Wonosobo</b>                  ttd</p>
<p>d) DASAR PENDAFTARAN                  1. <b>Daftar Isian 202</b>                  Tgl.                  No.                  2. <b>Surat Keputusan Kakantah</b>                  Tgl. <b>25/05/2022</b> <b>Kab. Wonosobo</b>                  No. <b>00045/HP/BPN-11.25/V/2022</b>                  3. <b>Permohonan Pemecahan / Pemisahan / Penggabungan bidang</b>                  Tgl.                  No.</p>	<p><b>SIYAMTO, A.Ptnh., M.Si.</b>                  NIP <b>19690718 198903 1 003</b></p> <p>h) PENERBITAN SERTIPIKAT  <b>Wonosobo, 01-09-2022</b>                  Kepala Kantor Pertanahan                  Kabupaten / Kota  <b>Wonosobo</b>  </p>
<p>e) SURAT UKUR                  Tgl. <b>26/08/2022</b>                  No. <b>00666/Jaraksari/2022</b>                  Luas : <b>50 M<sup>2</sup></b></p>	<p><b>SIYAMTO, A.Ptnh., M.Si.</b>                  NIP <b>19690718 198903 1 003</b></p>
<p>i) PENUNJUK                  - <b>Dipergunakan untuk Jalan.</b>                  - <b>Hak Pakai ini tidak boleh dipergunakan untuk tujuan lain / dialihkan haknya tanpa persetujuan tertulis dari Kepala Kantor Pertanahan Kabupaten Wonosobo.</b></p>	

ABG405061

DAFTAR ISIAN 207

1 1 • 2 5 • 0 9 • 0 4 • 4 • 0 0 1 2 1

NIB : 11250904.02963

# SURAT UKUR

Nomor : 00666/Jaraksari/2022

## SEBIDANG TANAH TERLETAK DALAM

Provinsi : JAWA TENGAH

Kabupaten / Kota : WONOSOBO

Kecamatan : WONOSOBO

Desa / Kelurahan : JARAKSARI

Peta : Pendaftaran Nomor Peta Pendaftaran : 49.1-36.068-02-6-3-2

Lembar : Kotak : A1

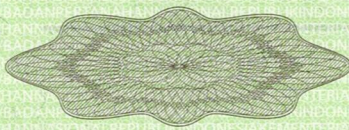
Keadaan Tanah : Sebidang tanah di atasnya tidak ada bangunan

Tanda-tanda batas : Telah terpasang sesuai dengan Peraturan Pemerintah Nomor 24 Tahun 1997 jo Peraturan Menteri Negara Agraria/ Kepala Badan Pertanahan Nasional Nomor 3 Tahun 1997 Pasal 22 Ayat 1.

Luas : 50 m2 (Lima Puluh Meter Persegi)

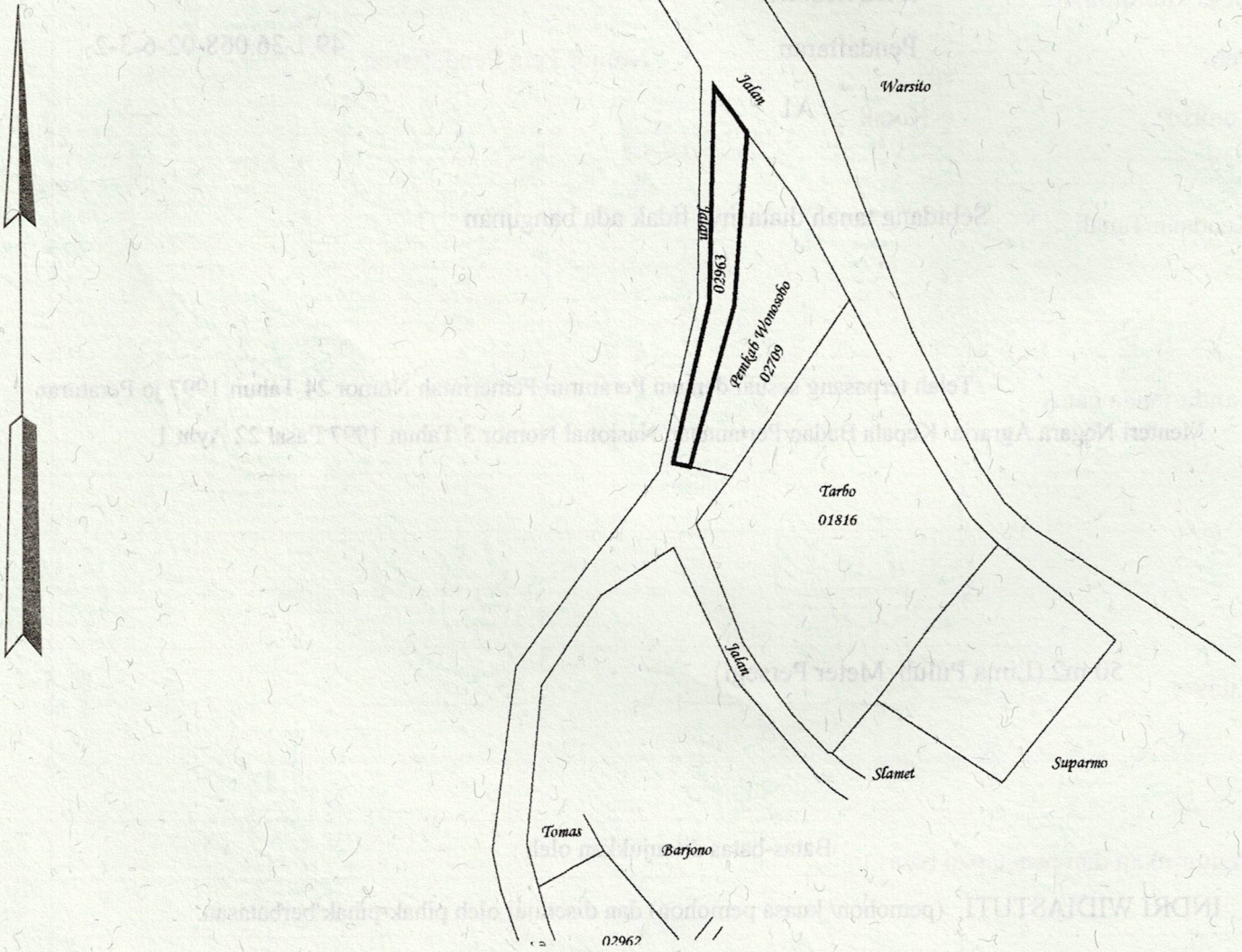
Penunjukan dan penetapan batas : Batas-batas ditunjukkan oleh :  
INDRI WIDIASTUTI (pemohon/ kuasa pemohon) dan disetujui oleh pihak-pihak berbatasan.

Ditetapkan dan diukur oleh SUDIYONO, S.Si



500

SKALA 1 : .....



Koordinat Titik Tengah :  $X=244649.2046$   $Y=684767.9693$

PENJELASAN : ..... batas tanah ini

