

KEMENTERIAN AGRARIA DAN TATA RUANG / BADAN PERTANAHAN NASIONAL REPUBLIK INDONESIA



SU 582
DI 303 04/01/21 32
DI 302 02/12/20 598




SERTIPIKAT (TANDA BUKTI HAK)

KANTOR PERTANAHAN
KABUPATEN / KOTA

WONOSOBO

1 1 • 2 5 • 0 9 • 0 4 • 4 • 0 0 1 0 7

KEMENTERIAN AGRARIA DAN TATA RUANG /
BADAN PERTANAHAN NASIONAL
REPUBLIK INDONESIA



SERTIPIKAT

HAK : PAKAI No. 00107

PROVINSI : JAWA TENGAH

KABUPATEN / KOTA : WONOSOBO

KECAMATAN : WONOSOBO

D E S A / KELURAHAN : JARAKSARI

KANTOR PERTANAHAN
KABUPATEN / KOTA

WONOSOBO

DAFTAR ISIAN 307

No. 458 / 2021

DAFTAR ISIAN 208

No. 135 / 2021

1 1 • 2 5 • 0 9 • 0 4 • 4 • 0 0 1 0 7

PENDAFTARAN - PERTAMA

Halaman :

<p>a) HAK : PAKAI</p> <p>No. : 00107</p> <p>Desa / Kel : JARAKSARI</p> <p>Tgl. berakhirnya hak : Untuk jangka waktu selama dipergunakan</p>	<p>f) NAMA PEMEGANG HAK</p> <p align="center">PEMERINTAH KABUPATEN WONOSOBO</p> <p>Tanggal lahir / akta pendirian</p>
<p>b) NIB 11250904.04019</p> <p>Letak Tanah JARAKSARI</p>	<p>g) PEMBUKUAN</p> <p align="center">Wonosobo, 08/01/2021</p> <p align="center">Kepala Kantor Pertanahan Kabupaten / Kota Wonosobo</p>
<p>c) ASAL HAK</p> <ol style="list-style-type: none"> Konversi Pemberian Hak dari Tanah Negara Aset Pemerintah Kabupaten Wonosobo. Pemecahan / Pemisahan / Penggabungan bidang 	<p>h) PENERBITAN SERTIPIKAT</p> <p align="center">BUDIONO, A.Ptnh., M.H.</p> <p align="center">NIP 19700402 198903 1 003</p> <p align="center">Wonosobo, 08/01/2021</p> <p align="center">Kepala Kantor Pertanahan Kabupaten / Kota Wonosobo</p>
<p>d) DASAR PENDAFTARAN</p> <ol style="list-style-type: none"> Daftar Isian 202 Surat Keputusan Kakantah Kab. Wonosobo Permohonan Pemecahan / Pemisahan / Penggabungan bidang <p>Tgl.</p> <p>No.</p> <p>Tgl. 30/12/2020</p> <p>No. 00542/SKHP/BPN-11.25/XII/2020</p>	<p>e) SURAT UKUR</p> <p>Tgl. 06/01/2021</p> <p>No. 00582/Jaraksari/2021</p> <p>Luas : 684 M²</p>
<p>i) PENUNJUK</p> <ul style="list-style-type: none"> - Dipergunakan untuk Jalan Desa. - Hak Pakai ini tidak boleh dipergunakan untuk tujuan lain / dialihkan haknya tanpa persetujuan tertulis dari Kepala Kantor Pertanahan Kabupaten Wonosobo. 	<p align="center">BUDIONO, A.Ptnh., M.H.</p> <p align="center">NIP 19700402 198903 1 003</p>



AAS309996

1 • 1 • 2 5 • 0 9 • 0 4 • 4 • 0 0 1 0 7

NIB : 11250904.04019

DAFTAR ISIAN 2017

SURAT UKUR

Nomor : 00582/Jaraksari/2021

SEBIDANG TANAH TERLETKAN DALAM

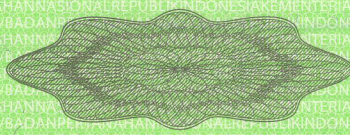
- Provinsi : **JAWA TENGAH**
- Kabupaten / Kota : **WONOSOBO**
- Kecamatan : **WONOSOBO**
- Desa/ Kelurahan : **JARAKSARI**
- Peta : **Pendaftaran** Nomor Peta Pendaftaran : **49.1-36.068-02-2**
- Lembar : **Kotak : D5**
- Keadaan Tanah : **Sebidang tanah digunakan untuk jalan.**

Tanda-tanda batas : **Telah terpasang sesuai dengan Peraturan Pemerintah Nomor 24 Tahun 1997 jo Peraturan Menteri Negara Agraria/ Kepala Badan Pertanahan Nasional Nomor 3 Tahun 1997 Pasal 22 Ayat 1.**

Luas : **684 m2 (Enam Ratus Delapan Puluh Empat Meter Persegi)**

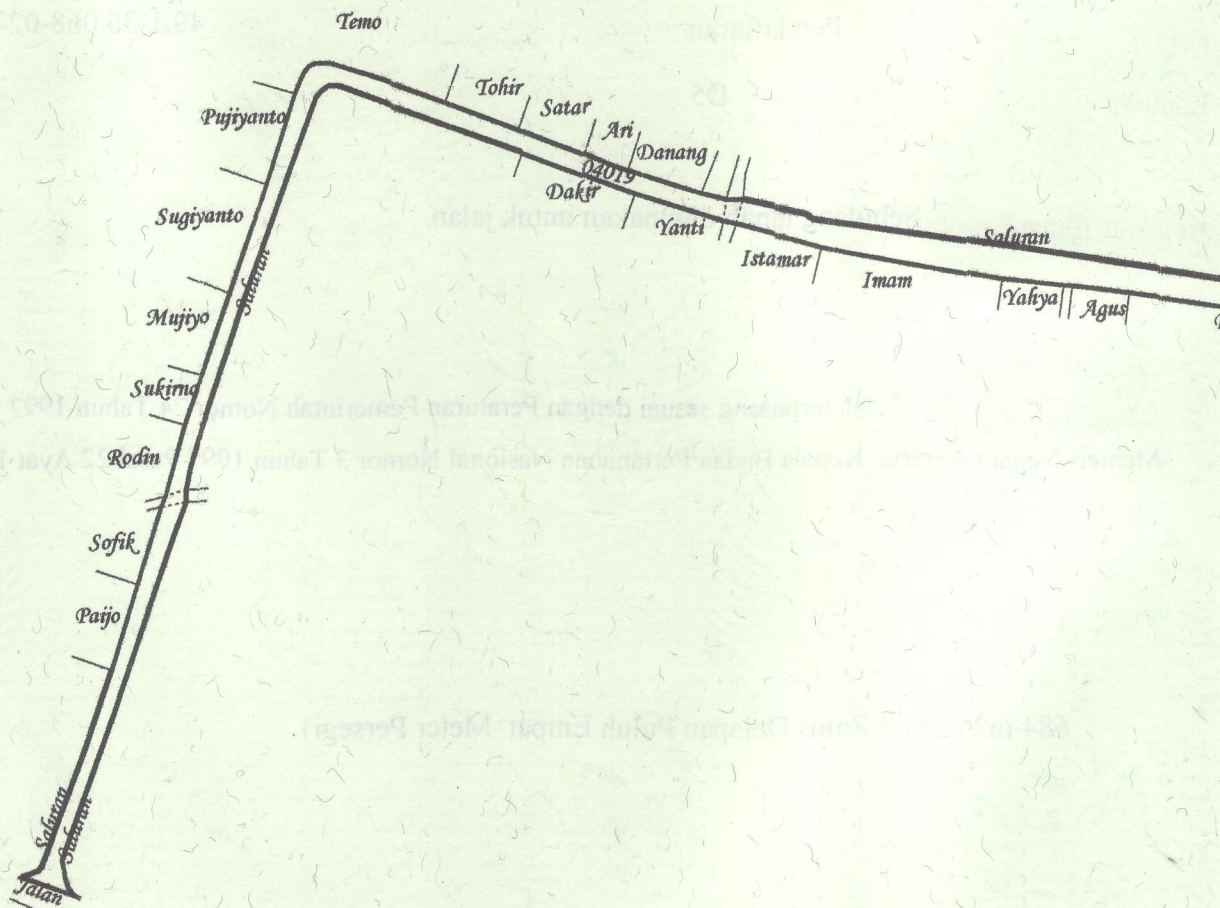

Penunjukan dan penetapan batas : **Batas-batas ditunjukkan oleh : ONE ANDANG WARDOYO (pemohon/ kuasa pemohon) dan disetujui oleh pihak-pihak berbatasan.**

Ditapkan dan diukur oleh **Dinta Avrila Pinandita**



1000

SKALA 1 :



Koordinat Titik Tengah : X=244310.0009 Y=684435.3157

PENJELASAN : batas tanah ini

