

KEMENTERIAN AGRARIA DAN TATA RUANG / BADAN PERTANAHAN NASIONAL REPUBLIK INDONESIA



303 04/01/2021 62
SU 572
302 30/11/2020 55848




SERTIPIKAT (TANDA BUKTI HAK)

KANTOR PERTANAHAN
KABUPATEN / KOTA

WONOSOBO

1	1	•	2	5	•	0	9	•	0	4	•	4	•	0	0	0	9	7
---	---	---	---	---	---	---	---	---	---	---	---	---	---	---	---	---	---	---

KEMENTERIAN AGRARIA DAN TATA RUANG /
BADAN PERTANAHAN NASIONAL
REPUBLIK INDONESIA



SERTIPIKAT

HAK : PAKAI No. 00097

PROVINSI : JAWA TENGAH

KABUPATEN / KOTA : WONOSOBO

KECAMATAN : WONOSOBO

D E S A / KELURAHAN : JARAKSARI

DAFTAR ISIAN 307

No. 448 / 2021

DAFTAR ISIAN 208

No. 125 / 2021

KANTOR PERTANAHAN
KABUPATEN / KOTA

WONOSOBO

1 1 • 2 5 • 0 9 • 0 4 • 4 • 0 0 0 9 7

PENDAFTARAN - PERTAMA

Halaman :

<p>a) HAK : PAKAI No. : 00097 Desa / Kel : JARAKSARI Tgl. berakhirnya hak : Untuk jangka waktu selama dipergunakan</p>	<p>f) NAMA PEMEGANG HAK PEMERINTAH KABUPATEN WONOSOBO Tanggal lahir / akta pendirian</p>
<p>b) NIB : 11250904.04027 Letak Tanah JARAKSARI</p>	<p>g) PEMBUKUAN Wonosobo, 08/01/2021 Kepala Kantor Pertanahan Kabupaten / Kota Wonosobo ttd</p>
<p>c) ASAL HAK 1. Konversi 2. Pemberian Hak dari Tanah Negara Aset Pemerintah Kabupaten Wonosobo. 3. Pemecahan / Pemisahan / Penggabungan bidang</p> <p>d) DASAR PENDAFTARAN 1. Daftar Isian 202 Tgl. 30/12/2020 No. 00553/SKHP/BPN-11.25/XII/2020 2. Surat Keputusan Kakantah Kab. Wonosobo 3. Permohonan Pemecahan / Pemisahan / Penggabungan bidang Tgl. No.</p> <p>e) SURAT UKUR Tgl. 06/01/2021 No. 00572/Jaraksari/2021 Luas : 704 M²</p>	<p>h) PENERBITAN SERTIPIKAT Wonosobo, 08/01/2021 Kepala Kantor Pertanahan Kabupaten / Kota Wonosobo NIP 19700402 198903 1 003 BUDIONO, A.Ptnh., M.H. NIP 19700402 198903 1 003  </p>
<p>i) PENUNJUK - Dipergunakan untuk Sawah. - Hak Pakai ini tidak boleh dipergunakan untuk tujuan lain / dialihkan haknya tanpa persetujuan tertulis dari Kepala Kantor Pertanahan Kabupaten Wonosobo.</p>	

AAS309953

DAFTAR ISIAN 207

1 • 2 5 • 0 9 • 0 4 • 4 • 0 0 0 9 7

NIB : 11250904.04027

SURAT UKUR

Nomor : 00572/Jaraksari/2021

SEBIDANG TANAH TERLETAK DALAM

Provinsi : **JAWA TENGAH**

Kabupaten / Kota : **WONOSOBO**

Kecamatan : **WONOSOBO**

Desa / Kelurahan : **JARAKSARI**

Peta : **Pendaftaran**

Nomor Peta Pendaftaran : **49.1-36.068-02-6-2**

Lembar : **Kotak : B1**

Keadaan Tanah : **Sebidang tanah pertanian.**

Tanda-tanda batas : **Telah terpasang sesuai dengan Peraturan Pemerintah Nomor 24 Tahun 1997 jo Peraturan**


Menteri Negara Agraria/ Kepala Badan Pertanahan Nasional Nomor 3 Tahun 1997 Pasal 22 Ayat 1.

Luas : **704 m2 (Tujuh Ratus Empat Meter Persegi)**

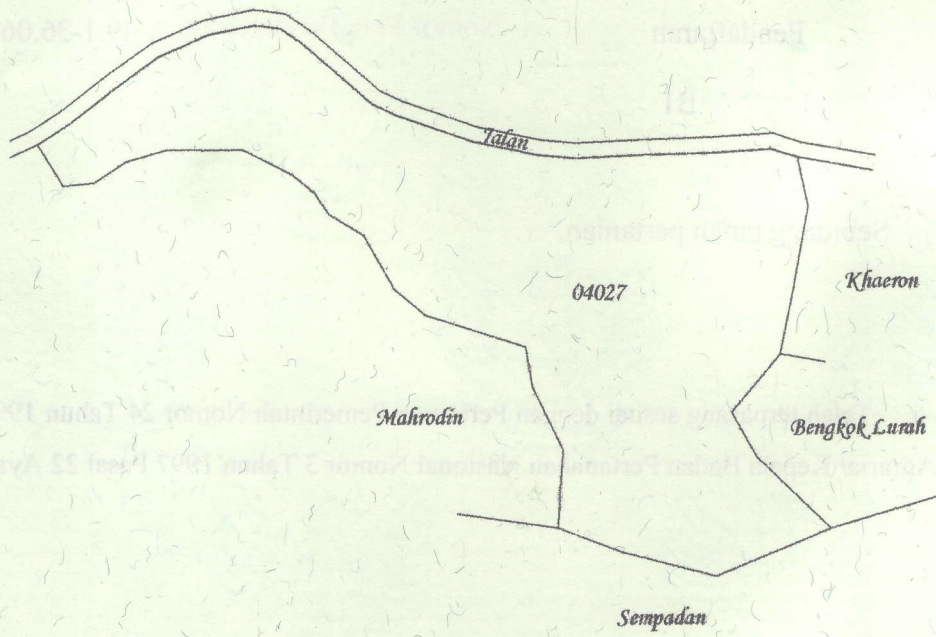
Penunjukan dan penetapan batas : **Batas-batas ditunjukkan oleh :**

ONE ANDANG WARDOYO (pemohon/ kuasa pemohon) dan disetujui oleh pihak-pihak berbatasan

Ditetapkan dan diukur oleh Dmta Avrila Pinandita.



SKALA 1 :



Koordinat Titik Tengah : $X=244828.6504$ $Y=684531.4886$

PENJELASAN :

batas tanah ini

