

DEPARTEMEN DALAM NEGERI



S E R T I P I K A T

(TANDA BUKTI HAK)

JARAKSARI

45

KABUPATEN/KOTAMADYA

DATI II WONOSOBO.-

3643224

DEPARTEMEN DALAM NEGERI



S E R T I P I K A T

(T A N D A B U K T I H A K)

BUKU-TANAH: DESA: J A R A K S A R I. ✓

HAK PAKAI. ✓ No. 6. ✓

68 SURAT-UKUR: NO. 1456 TAHUN 1980

3643224

KANTOR SUB-DIREKTORAT AGRARIA
KABUPATEN/KOTAMADYA

WONOSOBO. ✓

DEPARTEMEN DALAM NEGERI



BUKU TANAH

PROPINSI : JAWA - TENGAH. ✓
KABUPATEN/KOTAMADYA : WONOSOBO. ✓
KECAMATAN : WONOSOBO. ✓
DESA : JARAKSARI. ✓

BIAYA
Rp. 100,- ✓

DAFTAR PENGHASILAN
No. 4852/ A /1980. ✓

3643224

KANTOR SUB-DIREKTORAT AGRARIA
KABUPATEN/KOTAMADYA

DATI II WONOSOBO.- ✓

no 1301/1980
 peng tgl 21-9-80 No. Hg

PENDAFTARAN - PERTAMA

Halaman :

<p>a) HAK : PAKAI. No. : 6. Desa : JARAKSARI.</p> <p>b) NAMA JALAN/PERSIL BLOK NGEDELAN</p>	<p>f) NAMA PEMEGANG HAK = BENGKOK DESA JARAKSARI = ✓✓</p>										
<p>c) ASAL PERSIL 1. Konversi L 2. Pemberian hak 3. Pemisahan dari 4. Penggabungan</p>	<p>g) PENDAFTARAN Wonosobo. Tgl. 31 - 12 - 1980. A.n. BUPATI/WALIKOTA/KDH Tk.II. Wonosobo. Kantor Kepala Sub-Direktorat Agraria u.b. Kepala Seksi Pendaftaran Tanah</p> <p>ttd. ttd.</p> <p>(MUBAIDI NGIZOM B.Sc),- (P.B. SOETARDI BA),- NIP.010051725. NIP.010024600.</p>										
<p>d) SURAT KEPUTUSAN</p> <p>Ganti rugi/uang wajib</p> <p>Lamanya hak berlaku</p> <p>Berakhir</p>	<p>h) PENGELUARAN SERTIPIKAT Wonosobo. Tgl. 31 - 12 - 1980. A.n. BUPATI/WALIKOTA/KDH Kantor Kepala Sub-Direktorat Agraria u.b. Kepala Seksi Pendaftaran Tanah</p> <p>Mengetahui : Bupati Kepala Daerah Tk.II. Wsb Kepala Kantor Agraria.</p> <p>(MUBAIDI NGIZOM B.Sc),- (P.B. SOETARDI BA),- NIP.010051725. NIP.010024600.</p> <p>i) PENUNJUK Warkah No: 790/208/1980. L Hak Pakai C. P.82.K1. S.III. ✓</p>										
<p>e) SURAT UKUR/URAIAN BATAS</p> <p>No. 1301/1980</p> <p>Luas : ± 3500 m²</p>	<p>j) CATATAN MENGENAI PAJAK</p> <table border="1"> <thead> <tr> <th>Tahun</th> <th>Besarnya</th> <th>Tambahan</th> <th>Pengurangan</th> <th>Catatan</th> </tr> </thead> <tbody> <tr> <td> </td> <td> </td> <td> </td> <td> </td> <td> </td> </tr> </tbody> </table>	Tahun	Besarnya	Tambahan	Pengurangan	Catatan					
Tahun	Besarnya	Tambahan	Pengurangan	Catatan							



Nomor hak : P. 6

3643224

Nomor : 1456 / 1980.

SURAT UKUR G - S.

SEBIDANG TANAH TERLETAK DALAM


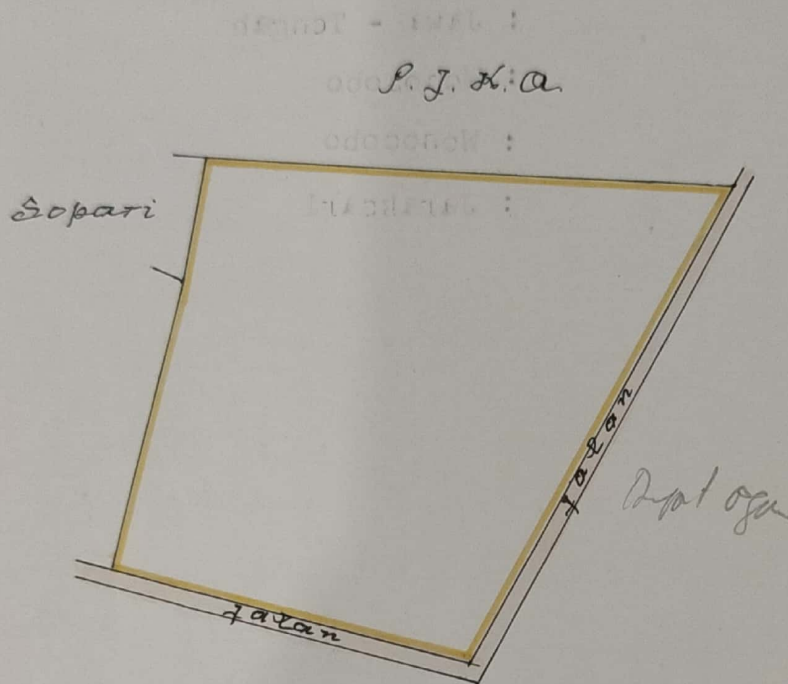
Propinsi : Jawa - Tengah
Kabupaten/Kotamadya : Wonosobo
Kecamatan : Wonosobo
Desa : Jarakcari

Luas : ± 3300 m². ✓

Penunjukan dan penetapan batas :

PERBANDINGAN 1 : 1000

Be kelayan mungkin ditukar — ant. Betengsis ludal



PENJELASAN :



batas tanah ini

Hal lain-lain :

.....

.....

.....

.....


.....

Untuk sertipikat

WONOCORO, tgl. 31/12/1980.
 Kantor
 Kepala Sub-Direktorat Agraria
 Kabupaten/Kotamadya Wonorejo
 ub.
 Kepala Seksi Pendaftaran Tanah,




(MUBAIDI NGIZOM B, Sc.)
 NIP. 010051725

WONOCORO, tgl. 11/11/1980.
 Kantor
 Kepala Sub-Direktorat Agraria
 Kabupaten/Kotamadya Wonorejo
 ub.
 Kepala Seksi Pendaftaran Tanah,


(MUBAIDI NGIZOM B, Sc.)
 NIP. 010051725

Lihat surat ukur Penggabung Nomor /19 Nomor hak:

Pengganti

DIKELUARKAN SURAT UKUR		Luas	Nomor hak	Sisa luas
Tanggal	Nomor			

Sisanya diuraikan dalam surat-ukur Nomor : /19 Nomor hak :