

BADAN PERTANAHAN NASIONAL REPUBLIC INDONESIA




SERTIPIKAT (TANDA BUKTI HAK)

**KANTOR PERTANAHAN
KABUPATEN / KOTA**

WONOSOBO

11 • 25 • 09 • 04 • 3 • 00015

BADAN PERTANAHAN NASIONAL REPUBLIK INDONESIA



BPN RI

SERTIPIKAT

HAK GUNA BANGUNAN No. 00015

PROVINSI JAWA TENGAH

KABUPATEN / KOTA WONOSOBO

KECAMATAN WONOSOBO

DESA / KELURAHAN JARAKSARI

DAFTAR ISIAN 307
No 15781 / BPN / 16

DAFTAR ISIAN 208
No 8154 / BPN / 16


KANTOR PERTANAHAN
KABUPATEN / KOTA
WONOSOBO

11.25.09.04.3.00015

PENDAFTARAN PERTAMA

Halaman

<p>a) HAK GUNA BANGUNAN No. 00015 Desa / Kel. JARAKSARI Tgl. berakhirnya hak 28-06-2046</p>	<p>f) NAMA PEMEGANG HAK PT. CIPTA KARYA PUTRA MAHKOTA Berkedudukan di Wonosobo Tanggal lahir / akta pendirian</p>
<p>b) NIB 11.25.09.04.02799 Letak Tanah JARAKSARI</p>	<p>11-12-2013</p>
<p>c) ASAL HAK 1. Konversi Pembelian hak 3. Pemecahan / Pemisahan / Penggabungan bidang</p>	<p>Wonosobo, 04-08-2016 Kepala Kantor Pertanahan Kabupaten / Kota Wonosobo BPN RI td</p>
<p>d) DASAR PENDAFTARAN 1. Daftar Isian 202 Tgl. 20-07-2016 No. 10583/2016</p>	<p>AGUS SUPRIJANTO, SH NIP 19600827 198503 1 002</p>
<p>2. Surat Keputusan Tgl. 20-07-2016 No. 10583/2016</p>	<p>h) PENERBITAN SERTIPIKAT Wonosobo, 04-08-2016. Kepala Kantor Pertanahan Kabupaten / Kota Wonosobo</p>
<p>3. Permohonan Pemecahan / Pemisahan / Penggabungan bidang Tgl. 20-07-2016 No. 10583/2016</p>	<p>AGUS SUPRIJANTO, SH NIP 19600827 198503 1 002</p>
<p>e) SURAT UKUR Tgl. 27-07-2016 No. 00129/Jaraksari/2016 Luas 41 M²</p>	<p>AGUS SUPRIJANTO, SH NIP 19600827 198503 1 002</p>
<p>i) PENUNJUK Dipergunakan untuk fasilitas umum.</p>	



PENDAFTARAN PERALIHAN HAK, PEMBEBANAN DAN PENCATATAN LAINNYA

Halaman :

Sebab perubahan,
Tanggal pendaftaran,
No. Daftar isian

Nama yang berhak
dan
Pemegang hak lain-lainnya

Tanda tangan Kepala Kantor
dan Cap Kantor

TELAH DIPERIKSA DAN SESUAI DENGAN BUKU TANAH

KANTOR PERTANAHAN KABUPATEN MOMOSOBO

PAT. Sunarto, SH

DI.303: 312

DI.307: 498

PARAF:

[Signature]

TANGGAL

16-1-2017

KEPERLUAN:

Peralihan hak

BPK RI



11.25.09.04.3.00015

NIB : 11250904.02799

SURAT UKUR

Nomor : 00129/Jaraksari/2016

SEBIDANG TANAH TERLETAK DALAM

Provinsi : Jawa Tengah

Kabupaten / Kota : Wonosobo

Kecamatan : Wonosobo

Desa / Kelurahan : Jaraksari

Peta Pendaftaran Nomor Peta Pendaftaran : 49.1-36.068-02-5-3

Lembar : E1

Keadaan Tanah : Sebidang tanah diatasnya tidak ada bangunan

Sebidang tanah dipergunakan untuk fasilitas umum.

Tanda-tanda batas : Telah terpasang sesuai dengan Peraturan Pemerintah Nomor 24 Tahun 1997 jo Peraturan

Menteri Negara Agraria/ Kepala Badan Pertanahan Nasional Nomor 3 Tahun 1997 Pasal 22 Ayat 1

Luas : 41 m2 (Empat Puluh Satu Meter Persegi)

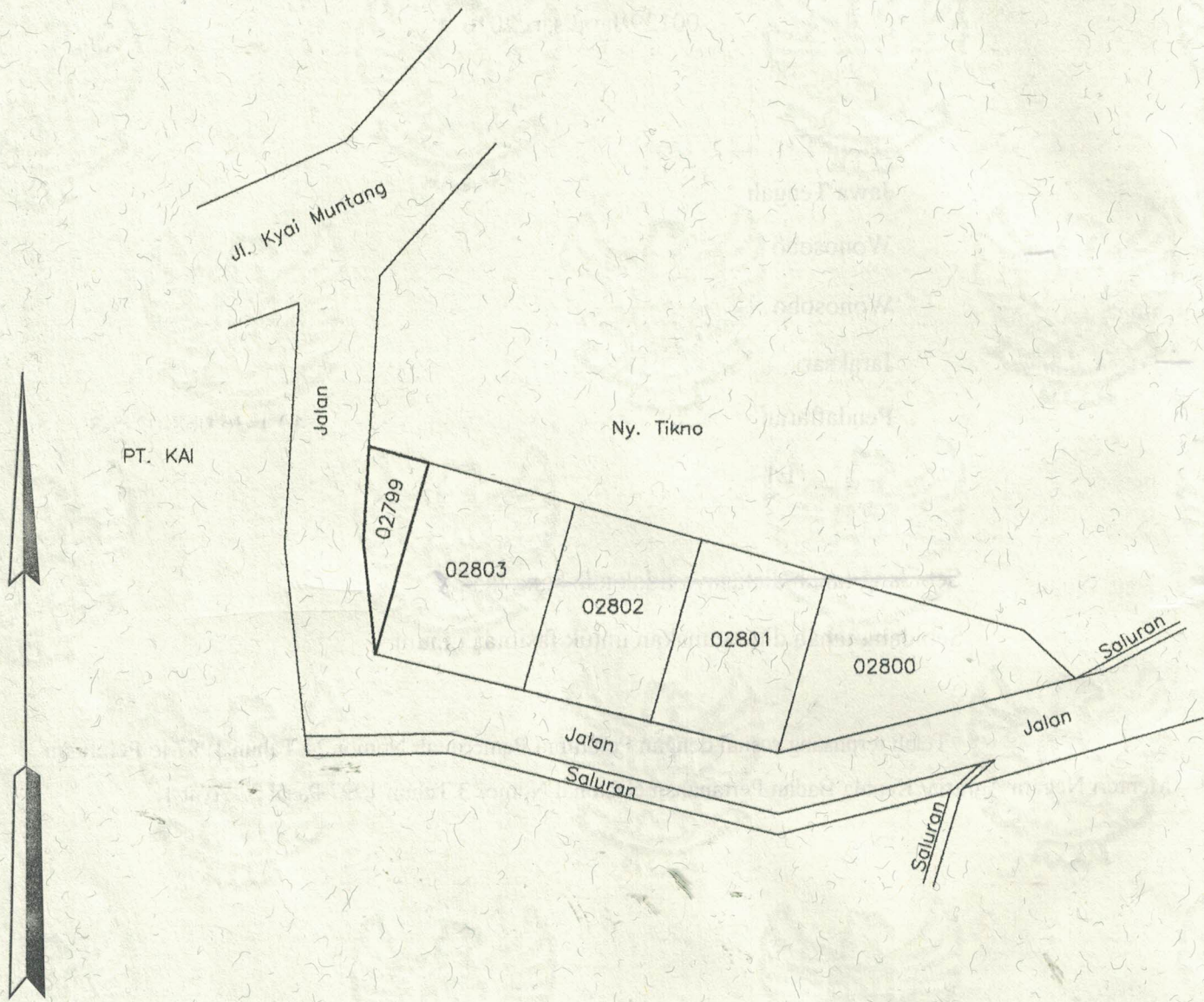
Penunjukan dan penetapan batas : Batas-batas ditunjukkan oleh

CANDRA SALIM (pemohon/ kuasa pemohon) dan disetujui oleh pihak-pihak berbatasan.

Ditetapkan dan diukur oleh Sunaryo, SH.



SKALA 1 : 500



Koordinat titik tengah : 244215,684782

PENJELASAN : batas tanah ini

