

# KEMENTERIAN AGRARIA DAN TATA RUANG / BADAN PERTANAHAN NASIONAL REPUBLIK INDONESIA



su 570  
01303 04/01/21 37  
01302 29/11/20 59707

## SERTIPIKAT (TANDA BUKTI HAK)




KANTOR PERTANAHAN  
KABUPATEN / KOTA

WONOSOBO

1 1 • 2 5 • 0 9 • 0 4 • 4 • 0 0 1 0 1

KEMENTERIAN AGRARIA DAN TATA RUANG /  
BADAN PERTANAHAN NASIONAL  
REPUBLIC INDONESIA



SERTIPIKAT

HAK : PAKAI No. 00101

PROVINSI : JAWA TENGAH

KABUPATEN / KOTA : WONOSOBO

KECAMATAN : WONOSOBO

D E S A / KELURAHAN : JARAKSARI

KANTOR PERTANAHAN  
KABUPATEN / KOTA

WONOSOBO

DAFTAR ISI AN 307

No. 452 / 2021

DAFTAR ISI AN 208

No. 129 / 2021

1 1 • 2 5 • 0 9 • 0 4 • 4 • 0 0 1 0 1

**PENDAFTARAN - PERTAMA**

Halaman :

a) HAK : **PAKAI**  
 No. : **00101**  
 Desa / Kel : **JARAKSARI**  
 Tgl. berakhirnya hak :  
 Untuk jangka waktu selama dipergunakan

b) NIB : **11250904.04029**  
 Letak Tanah  
**JARAKSARI**

c) ASAL HAK  
 1. Konversi  
 2. Pemberian Hak dari Tanah Negara Aset Pemerintah Kabupaten Wonosobo.  
 3. Pemecahan / Pemisahan / Penggabungan bidang

d) DASAR PENDAFTARAN  
 1. Daftar Isian 202  
 Tgl. :  
 No. :  
 2. Surat Keputusan **Kakantah**  
**30/12/2020** Kab. Wonosobo  
 No. **00557/SKHP/BPN-11.25/XII/2020**  
 3. Permohonan Pemecahan /  
 Pemisahan / Penggabungan bidang  
 Tgl. :  
 No. :

e) SURAT UKUR  
 Tgl. : **06/01/2021**  
 No. : **00570/Jaraksari/2021**  
 Luas : **916 M<sup>2</sup>**

i) PENUNJUK  
 - Dipergunakan untuk Jalan Desa.  
 - Hak Pakai ini tidak boleh dipergunakan untuk tujuan lain / dialihkan haknya tanpa persetujuan tertulis dari Kepala Kantor Pertanahan Kabupaten Wonosobo.

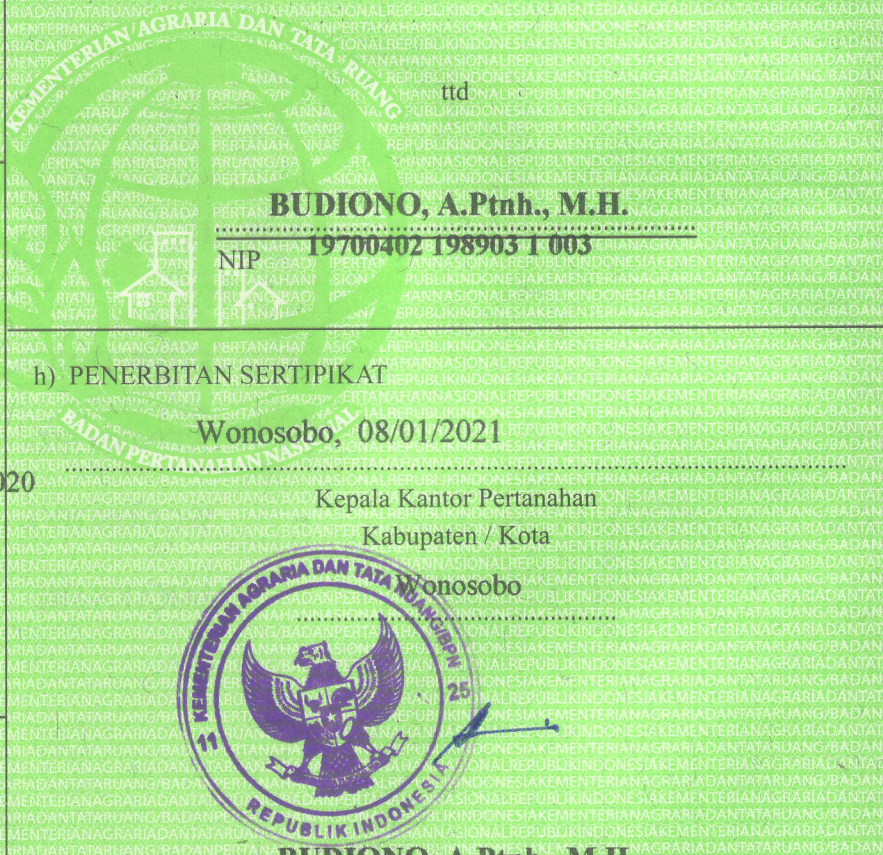
f) NAMA PEMEGANG HAK  
**PEMERINTAH KABUPATEN WONOSOBO**

Tanggal lahir / akta pendirian  
**Wonosobo, 08/01/2021**  
 Kepala Kantor Pertanahan  
 Kabupaten / Kota  
**Wonosobo**

g) PEMBUKUAN  
**Wonosobo, 08/01/2021**  
 ttd  
**BUDIONO, A.Ptnh., M.H.**  
 NIP. **19700402 198903 1 003**

h) PENERBITAN SERTIPIKAT  
**Wonosobo, 08/01/2021**  
 Kepala Kantor Pertanahan  
 Kabupaten / Kota  
**Wonosobo**

ttd  
**BUDIONO, A.Ptnh., M.H.**  
 NIP. **19700402 198903 1 003**



AAS309972

DAFTAR ISI 207

1 1 • 2 5 • 0 9 • 0 4 • 4 • 0 0 1 0 1

NIB : 11250904.04029

# SURAT UKUR

Nomor : 00570/Jaraksari/2021

## SEBIDANG TANAH TERLEKAT DALAM

Provinsi : **JAWA TENGAH**

Kabupaten / Kota : **WONOSOBO**

Kecamatan : **WONOSOBO**

Desa / Kelurahan : **JARAKSARI**

Peta : **Pendaftaran** Nomor Peta Pendaftaran : **49.1-36.068-06-3**

Lembar : **Kotak : D5**


Keadaan Tanah : **Sebidang tanah digunakan untuk jalan.**

Tanda-tanda batas : **Telah terpasang sesuai dengan Peraturan Pemerintah Nomor 24 Tahun 1997 jo Peraturan Menteri Negara Agraria/ Kepala Badan Pertanahan Nasional Nomor 3 Tahun 1997 Pasal 22 Ayat 1.**

Luas : **916 m2 (Sembilan Ratus Enam belas Meter Persegi)**

Penunjukan dan penetapan batas : **Batas-batas ditunjukkan oleh : ONE ANDANG WARDOYO (pemohon/ kuasa pemohon) dan disetujui oleh pihak-pihak berbatasan.**

**Ditetapkan dan diukur oleh Dinta Avrila Pinandita.**



1000

SKALA 1 : .....

Toko Mas Rahayu

Kompo Motor

Narno

Budi

Andi

Herman

Lapangan Arepa

Kiap

Safuran

04029

Yatno

Agung

Safuran

Koordinat Titik Tengah : X=244847.2001 Y=685931.3897

PENJELASAN : .....

batas tanah ini

Agus  
Safuran

