

KEMENTERIAN AGRARIA DAN TATA RUANG / BADAN PERTANAHAN NASIONAL REPUBLIK INDONESIA



SU 575
DI 303 09/01/21 65
DI 302 25/11/20 55712




SERTIPIKAT (TANDA BUKTI HAK)

**KANTOR PERTANAHAN
KABUPATEN / KOTA**

WONOSOBO

1 1 • 2 5 • 0 9 • 0 4 • 4 • 0 0 1 0 0

KEMENTERIAN AGRARIA DAN TATA RUANG /
BADAN PERTANAHAN NASIONAL
REPUBLIK INDONESIA



SERTIPIKAT

HAK : PAKAI No. 00100

PROVINSI : JAWA TENGAH

KABUPATEN / KOTA : WONOSOBO

KECAMATAN : WONOSOBO

D E S A / KELURAHAN : JARAKSARI

KANTOR PERTANAHAN
KABUPATEN / KOTA

WONOSOBO

DAFTAR ISIAN 307

No. 451 / 2021

DAFTAR ISIAN 208

No. 128 / 2021

1 1 • 2 5 • 0 9 • 0 4 • 4 • 0 0 1 0 0

PENDAFTARAN - PERTAMA

Halaman :

<p>a) HAK : PAKAI</p> <p>No. • : 00100</p> <p>Desa / Kel : JARAKSARI</p> <p>Tgl. berakhirnya hak : Untuk jangka waktu selama dipergunakan</p>	<p>f) NAMA PEMEGANG HAK</p> <p align="center">PEMERINTAH KABUPATEN WONOSOBO</p> <p>Tanggal lahir / akta pendirian</p>
<p>b) NIB 11250904.04026</p> <p>Letak Tanah JARAKSARI</p> <p>c) ASAL HAK</p> <p>1. Konversi</p> <p>2. Pemberian Hak dari Tanah Negara Aset Pemerintah Kabupaten Wonosobo.</p> <p>3. Pemecahan / Pemisahan / Penggabungan bidang</p>	<p>g) PEMBUKUAN</p> <p align="center">Wonosobo, 08/01/2021</p> <p align="center">Kepala Kantor Pertanahan Kabupaten / Kota Wonosobo</p> <p align="center">ttd</p> <p align="center">BUDIONO, A.Ptnh., M.H.</p> <p align="center">NIP. 19700402 198905 1 003</p>
<p>d) DASAR PENDAFTARAN</p> <p>1. Daftar Isian 202</p> <p>Tgl. 30/12/2020</p> <p>No. 00539/SKHP/BPN-11.25/XII/2020</p> <p>2. Surat Keputusan Kakantah Kab. Wonosobo</p> <p>Tgl. 30/12/2020</p> <p>No. 00539/SKHP/BPN-11.25/XII/2020</p> <p>3. Permohonan Pemecahan / Pemisahan / Penggabungan bidang</p> <p>Tgl.</p> <p>No.</p>	<p>h) PENERBITAN SERTIPIKAT</p> <p align="center">Wonosobo, 08/01/2021</p> <p align="center">Kepala Kantor Pertanahan Kabupaten / Kota Wonosobo</p> <p align="center">ttd</p> <p align="center">BUDIONO, A.Ptnh., M.H.</p> <p align="center">NIP. 19700402 198905 1 003</p>
<p>e) SURAT UKUR</p> <p>Tgl. 06/01/2021</p> <p>No. 00575/Jaraksari/2021</p> <p>Luas : 389 M²</p>	<p align="center">BUDIONO, A.Ptnh., M.H.</p> <p align="center">NIP. 19700402 198905 1 003</p>
<p>i) PENUNJUK</p> <ul style="list-style-type: none"> - Dipergunakan untuk Jalan Desa. - Hak Pakai ini tidak boleh dipergunakan untuk tujuan lain / dialihkan haknya tanpa persetujuan tertulis dari Kepala Kantor Pertanahan Kabupaten Wonosobo. 	



AAS309956

DAFTAR ISIAN 207

NIB : 11250904.04026

1	1	2	5	0	9	0	4	4	0	0	1	0	0
---	---	---	---	---	---	---	---	---	---	---	---	---	---

SURAT UKUR

Nomor : 00575/Jaraksari/2021

SEBIDANG TANAH TERLETAK DALAM

Provinsi : **JAWA TENGAH**

Kabupaten / Kota : **WONOSOBO**

Kecamatan : **WONOSOBO**

Desa / Kelurahan : **JARAKSARI**

Peta : Pendaftaran Nomor Peta Pendaftaran : **49.1-36.068-02-4**

Lembar : Kotak : **E5**

Keadaan Tanah : **Sebidang tanah digunakan untuk jalan.**


Tanda-tanda batas : **Telah terpasang sesuai dengan Peraturan Pemerintah Nomor 24 Tahun 1997 jo Peraturan Menteri Negara Agraria/ Kepala Badan Pertanahan Nasional Nomor 3 Tahun 1997 Pasal 22 Ayat 1.**

Luas : **389 m2 (Tiga Ratus Delapan Puluh Sembilan Meter Persegi)**

Penunjukan dan penetapan batas : **Batas-batas ditunjukkan oleh :**

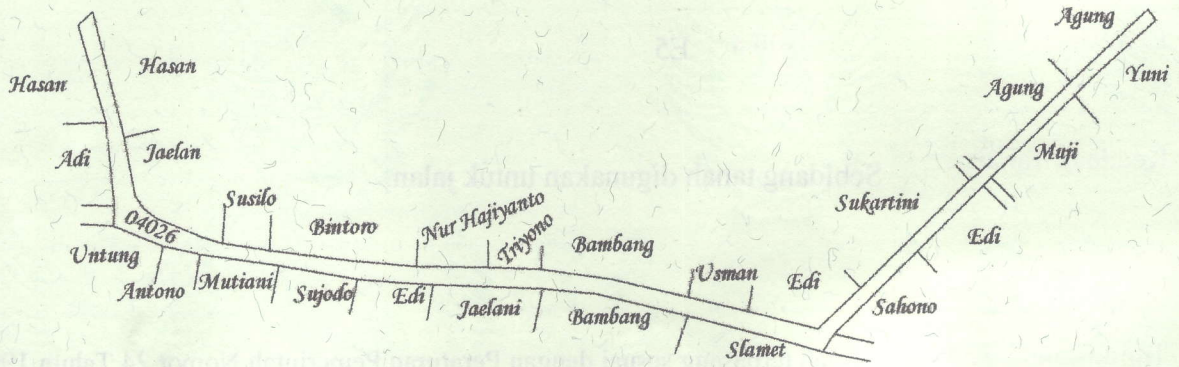
ONE ANDANG WARDOYO (pemohon/ kuasa pemohon) dan disetujui oleh pihak-pihak berbatasan.

Ditetapkan dan diukur oleh Dinta Avrila Pinandita.



1000

SKALA 1 :



Koordinat Titik Tengah : $X=243952.5877$ $Y=684958.4336$

PENJELASAN : batas tanah ini

