

KEMENTERIAN AGRARIA DAN TATA RUANG / BADAN PERTANAHAN NASIONAL REPUBLIK INDONESIA



SU 570
DI 303 04/01/21 24
DI 302 25/11/20 59718




SERTIPIKAT (TANDA BUKTI HAK)

KANTOR PERTANAHAN
KABUPATEN / KOTA

WONOSOBO

1	1	•	2	5	•	0	9	•	0	4	•	4	•	0	0	1	0	3
---	---	---	---	---	---	---	---	---	---	---	---	---	---	---	---	---	---	---

KEMENTERIAN AGRARIA DAN TATA RUANG /
BADAN PERTANAHAN NASIONAL
REPUBLIK INDONESIA



SERTIPIKAT

HAK : PAKAI No. 00103

PROVINSI : JAWA TENGAH

KABUPATEN / KOTA : WONOSOBO

KECAMATAN : WONOSOBO

D E S A / KELURAHAN : JARAKSARI

KANTOR PERTANAHAN
KABUPATEN / KOTA

WONOSOBO

DAFTAR ISI AN 307

No. 454 / 2021

DAFTAR ISI AN 208

No. 131 / 2021

1 1 • 2 5 • 0 9 • 0 4 • 4 • 0 0 1 0 3

PENDAFTARAN - PERTAMA

Halaman :

a) HAK : **PAKAI**
No. : **00103**
Desa / Kel : **JARAKSARI**
Tgl. berakhirnya hak :
Untuk jangka waktu selama dipergunakan

f) NAMA PEMEGANG HAK
PEMERINTAH KABUPATEN WONOSOBO

b) NIB : **11250904.04023**
Letak Tanah
JARAKSARI

Tanggal lahir / akta pendirian

c) ASAL HAK
1. **Konversi**
2. **Pemberian Hak dari Tanah Negara Aset Pemerintah Kabupaten Wonosobo.**
3. **Pemecahan / Pemisahan / Penggabungan bidang**

g) PEMBUKUAN
Wonosobo, 08/01/2021
Kepala Kantor Pertanahan
Kabupaten / Kota
Wonosobo
ttd

d) DASAR PENDAFTARAN
1. **Daftar Isian 202**
Tgl.
No.

BUDIONO, A.Ptnh., M.H.
NIP. **19700402 198903 1 003**

2. **Surat Keputusan Kakantah Kab. Wonosobo**
Tgl. **30/12/2020**
No. **00546/SKHP/BPN-11.25/XII/2020**

h) PENERBITAN SERTIPIKAT
Wonosobo, 08/01/2021
Kepala Kantor Pertanahan
Kabupaten / Kota
Wonosobo

3. **Permohonan Pemecahan / Pemisahan / Penggabungan bidang**
Tgl.
No.



e) SURAT UKUR
Tgl. **06/01/2021**
No. **00578/Jaraksari/2021**
Luas : **769 M²**



i) PENUNJUK
- **Dipergunakan untuk Jalan Desa.**
- **Hak Pakai ini tidak boleh dipergunakan untuk tujuan lain / dialihkan haknya tanpa persetujuan tertulis Kepala Kantor Pertanahan Kabupaten Wonosobo.**

AAS309992

1	•	2	5	•	0	9	•	0	4	•	4	•	0	0	1	0	3
---	---	---	---	---	---	---	---	---	---	---	---	---	---	---	---	---	---

DAFTAR ISI AN 207

NIB : 11250904.04023

SURAT UKUR

Nomor : 00578/Jaraksari/2021

SEBIDANG TANAH TERLETAK DALAM

- Provinsi : **JAWA TENGAH**
- Kabupaten / Kota : **WONOSOBO**
- Kecamatan : **WONOSOBO**
- Desa / Kelurahan : **JARAKSARI**
- Peta : **Pendaftaran** Nomor Peta Pendaftaran : **49.1-36.068-06-1**
- Lembar : **Kotak** : **B1**

Keadaan Tanah : **Sebidang tanah dipergunakan untuk jalan.**

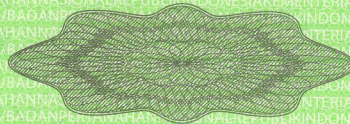
Tanda-tanda batas : **Telah terpasang sesuai dengan Peraturan Pemerintah Nomor 24 Tahun 1997 jo Peraturan Menteri Negara Agraria/ Kepala Badan Pertanahan Nasional Nomor 3 Tahun 1997 Pasal 22 Ayat 1.**

Luas : **769 m2 (Tujuh Ratus Enam Puluh Sembilan Meter Persegi)**

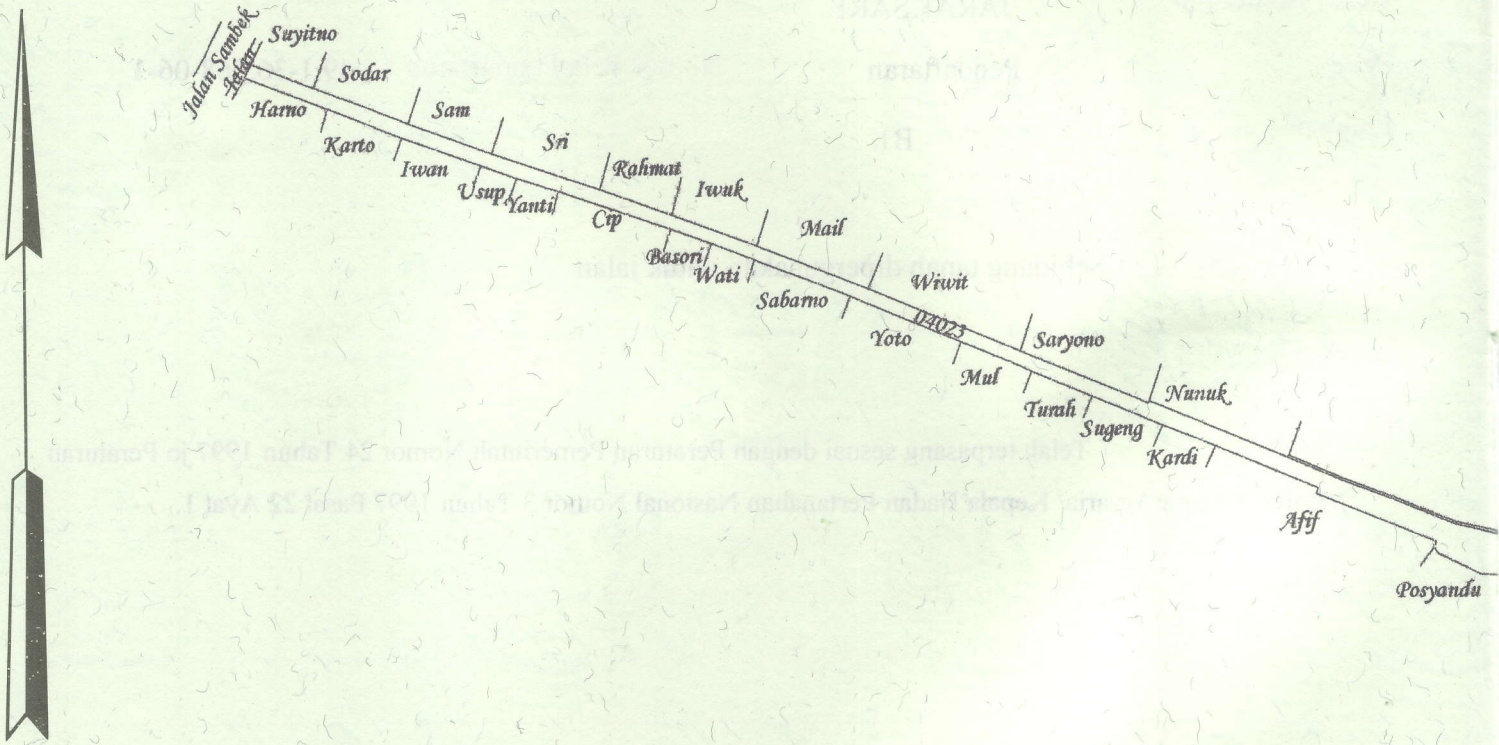
Penunjukan dan penetapan batas : **Batas-batas ditunjukkan oleh :**

ONE ANDANG WARDOYO (pemohon/ kuasa pemohon) dan disetujui oleh pihak-pihak berbatasan.

Ditetapkan dan diukur oleh Dinta Avrila Pinandita.



SKALA 1 :



Koordinat Titik Tengah : $X=243691.9059$ $Y=685567.9507$

PENJELASAN : batas tanah ini

SMA Muhammadiyah

