

2020 AKSARI

13 B

# BALAI KANTOR PERTANAHAN NASIONAL REPUBLIC INDONESIA



SU 571  
DI 303 04/01/21 61  
DI 302 29/11/20 55720




## SERTIPIKAT (TANDA BUKTI HAK)

KANTOR PERTANAHAN  
KABUPATEN / KOTA

WONOSOBO

1 1 • 2 5 • 0 9 • 0 4 • 4 • 0 0 0 9 6

KEMENTERIAN AGRARIA DAN TATA RUANG /  
BADAN PERTANAHAN NASIONAL  
REPUBLIC INDONESIA



SERTIPIKAT

HAK : PAKAI No. 00096

PROVINSI : JAWA TENGAH

KABUPATEN / KOTA : WONOSOBO

KECAMATAN : WONOSOBO

D E S A / KELURAHAN : JARAKSARI

KANTOR PERTANAHAN  
KABUPATEN / KOTA

WONOSOBO

DAFTAR ISIAN 307  
No. 447 / 2021

DAFTAR ISIAN 208  
No. 124 / 2021

1 1 • 2 5 • 0 9 • 0 4 • 4 • 0 0 0 9 6

**PENDAFTARAN - PERTAMA**

Halaman :

<p>a) HAK : <b>PAKAI</b> No. : <b>00096</b> Desa / Kel : <b>JARAKSARI</b> Tgl. berakhirnya hak : <b>Untuk jangka waktu selama dipergunakan</b></p>	<p>f) NAMA PEMEGANG HAK <b>PEMERINTAH KABUPATEN WONOSOBO</b> Tanggal lahir / akta pendirian</p>
<p>b) NIB <b>11250904.04030</b> Letak Tanah <b>JARAKSARI</b></p>	<p>g) PEMBUKUAN <b>Wonosobo, 08/01/2021</b></p>
<p>c) ASAL HAK 1. <b>Konversi</b> 2. <b>Pemberian Hak dari Tanah Negara Aset Pemerintah Kabupaten Wonosobo.</b> 3. <b>Pemecahan / Pemisahan / Penggabungan bidang</b></p>	<p>h) PENERBITAN SERTIPIKAT <b>Wonosobo, 08/01/2021</b> Kepala Kantor Pertanahan Kabupaten / Kota <b>Wonosobo</b> ttd <b>BUDIONO, A.Ptnh., M.H.</b> NIP. <b>197004021989031003</b></p>
<p>d) DASAR PENDAFTARAN 1. <b>Daftar Isian 202</b> Tgl. <b>30/12/2020</b> No. <b>00554/SKHP/BPN-11.25/XII/2020</b> 2. <b>Surat Keputusan Kakantah Kab. Wonosobo</b> Tgl. <b>30/12/2020</b> No. <b>00554/SKHP/BPN-11.25/XII/2020</b> 3. <b>Permohonan Pemecahan / Pemisahan / Penggabungan bidang</b> Tgl. No.</p>	<p>h) PENERBITAN SERTIPIKAT <b>Wonosobo, 08/01/2021</b> Kepala Kantor Pertanahan Kabupaten / Kota <b>Wonosobo</b> ttd <b>BUDIONO, A.Ptnh., M.H.</b> NIP. <b>197004021989031003</b></p>
<p>e) SURAT UKUR Tgl. <b>06/01/2021</b> No. <b>00571/Jaraksari/2021</b> Luas : <b>1.452 M<sup>2</sup></b></p>	<p>h) PENERBITAN SERTIPIKAT <b>Wonosobo, 08/01/2021</b> Kepala Kantor Pertanahan Kabupaten / Kota <b>Wonosobo</b> ttd <b>BUDIONO, A.Ptnh., M.H.</b> NIP. <b>197004021989031003</b></p>
<p>i) PENUNJUK - <b>Dipergunakan untuk Jalan Desa.</b> - <b>Hak Pakai ini tidak boleh dipergunakan untuk tujuan lain / dialihkan haknya tanpa persetujuan tertu</b> <b>Kepala Kantor Pertanahan Kabupaten Wonosobo.</b></p>	<p>h) PENERBITAN SERTIPIKAT <b>Wonosobo, 08/01/2021</b> Kepala Kantor Pertanahan Kabupaten / Kota <b>Wonosobo</b> ttd <b>BUDIONO, A.Ptnh., M.H.</b> NIP. <b>197004021989031003</b></p>



AAS309952

DAFTAR ISIAN 207

NIB : 11250904.0430

1	2	5	0	9	0	4	4	0	0	0	9	6
---	---	---	---	---	---	---	---	---	---	---	---	---

# SURAT UKUR

00571/Jaraksari/2021

Nomor :

## SEBIDANG TANAH TERLETAK DALAM

Provinsi : **JAWA TENGAH**

Kabupaten / Kota : **WONOSOBO**

Kecamatan : **WONOSOBO**

Desa / Kelurahan : **JARAKSARI**

Peta : Pendaftaran Nomor Peta Pendaftaran : **49.1-36.068-02-5**

Lembar : Kotak : **E3**

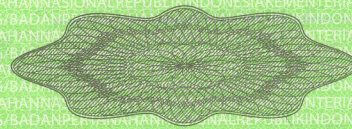
Keadaan Tanah : **Sebidang tanah digunakan untuk jalan.**

Tanda-tanda batas : **Telah terpasang sesuai dengan Peraturan Pemerintah Nomor 24 Tahun 1997 jo Peraturan Menteri Negara Agraria/ Kepala Badan Pertanahan Nasional Nomor 3 Tahun 1997 Pasal 22 Ayat 1.**

Luas : **1.452 m2 (Seribu Empat Ratus Lima Puluh Dua Meter Persegi)**

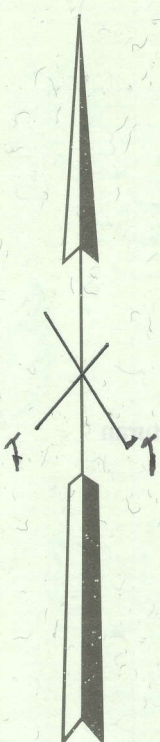
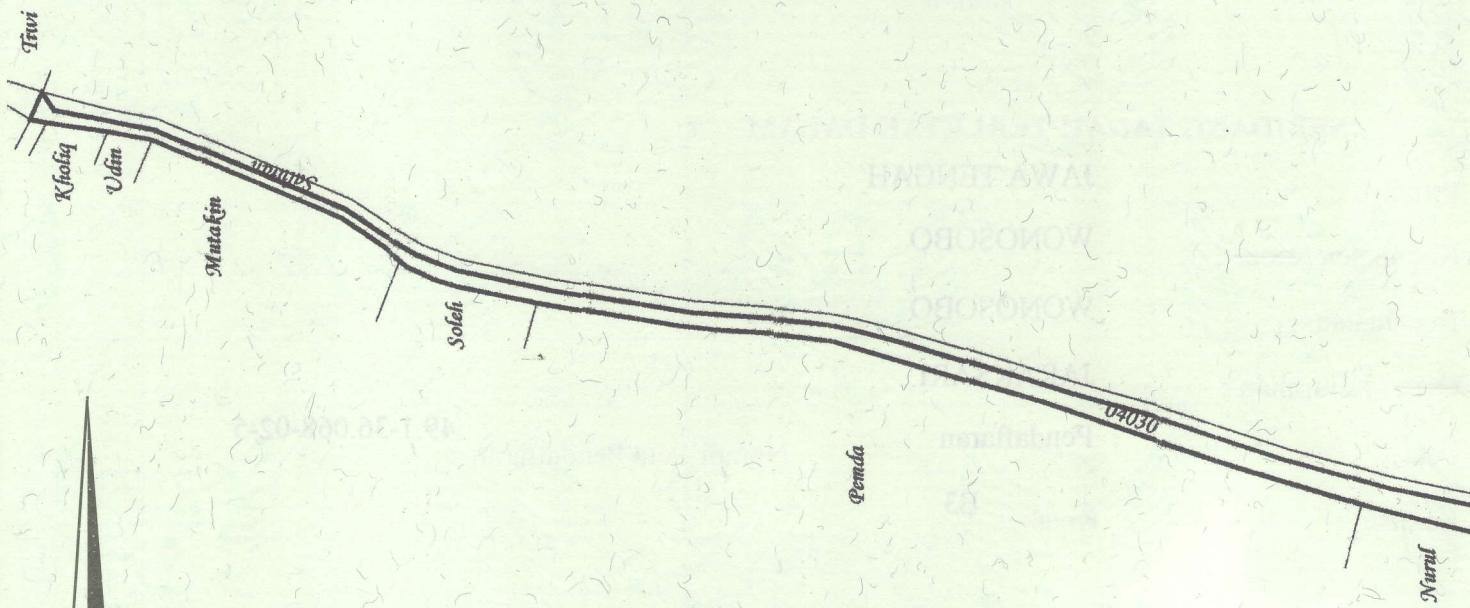
Penunjukan dan penetapan batas : **Batas-batas ditunjukkan oleh : ONE ANDANG WARDOYO (pemohon/ kuasa pemohon) dan disetujui oleh pihak-pihak berbatasan.**

Ditetapkan dan diukur oleh **Dinta Avrila Pinandita**



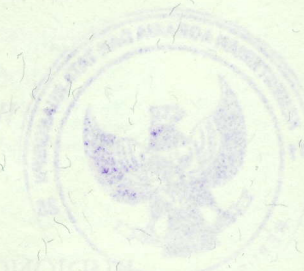

1000

SKALA 1 : .....



Koordinat Titik Tengah : X=244413.0056 Y=684694.1276

PENJELASAN : ..... batas tanah ini



Roriyah

Ihsas

Saruono

Darto

Ato

Danang

