

KEMENTERIAN AGRARIA DAN TATA RUANG / BADAN PERTANAHAN NASIONAL REPUBLIK INDONESIA




SERTIPIKAT (TANDA BUKTI HAK)

**KANTOR PERTANAHAN
KABUPATEN / KOTA**

WONOSOBO

1 1 . 2 5 . 0 9 . 0 4 . 4 . 0 0 1 1 0 1

**KEMENTERIAN AGRARIA DAN TATA RUANG /
BADAN PERTANAHAN NASIONAL
REPUBLIK INDONESIA**



SERTIPIKAT

HAK : PAKAI **No.** 00111

PROVINSI : JAWA TENGAH

KABUPATEN / KOTA : WONOSOBO

KECAMATAN : WONOSOBO

DESA / KELURAHAN : JARAKSARI

**KANTOR PERTANAHAN
KABUPATEN / KOTA**

WONOSOBO

DAFTAR ISI AN 307

No.


DAFTAR ISI AN 208

No.

1 1 . 2 5 . 0 9 . 0 4 . 4 . 0 0 1 1 1 1

PENDAFTARAN - PERTAMA

Halaman :

<p>a) HAK : PAKAI No. : 00111 Desa / Kel : JARAKSARI Tgl. berakhirnya hak : Untuk jangka waktu selama dipergunakan</p>	<p>f) NAMA PEMEGANG HAK PEMERINTAH KABUPATEN WONOSOBO</p>
<p>b) NIB 11250904.04149 Letak Tanah JARAKSARI</p>	<p>Tanggal lahir / akta pendirian</p>
<p>c) ASAL HAK 1. Konversi 2. Pemberian Hak dari Tanah Negara Aset Pemerintah Kabupaten Wonosobo 3. Pemecahan / Pemisahan / Penggabungan bidang</p>	<p>g) PEMBUKUAN Wonosobo, 31 - 12 - 2021 Kepala Kantor Pertanahan Kabupaten / Kota Wonosobo ttd.</p>
<p>d) DASAR PENDAFTARAN 1. Daftar Isian 202 Tgl. No. 2. Surat Keputusan Kakantah Tgl. 17/12/2021 Kab. Wonosobo No. 00138/SKHP/BPN-11.25/XII/2021 3. Permohonan Pemecahan / Pemisahan / Penggabungan bidang Tgl. No.</p>	<p>SIYAMTO, A.Ptnh., M.Si. NIP 19690718 198903 1 003 h) PENERBITAN SERTIPIKAT Wonosobo, 31 - 12 - 2021 Kepala Kantor Pertanahan Kabupaten / Kota Wonosobo</p>
<p>e) SURAT UKUR Tgl. 22/12/2021 No. 00603/Jaraksari/2021 Luas : 825 M²</p>	<p> SIYAMTO, A.Ptnh., M.Si. NIP 19690718 198903 1 003</p>
<p>i) PENUNJUK - Dipergunakan untuk Jalan. Hak Pakai ini tidak boleh dipergunakan untuk tujuan lain / dialihkan haknya tanpa persetujuan tertulis dari Kepala Kantor Pertanahan Kabupaten Wonosobo.</p>	

1 1 • 2 5 • 0 9 • 0 4 • 4 • 0 0 1 1 1

NIB : 11250904.04149

SURAT UKUR

Nomor : 00603/Jaraksari/2021

SEBIDANG TANAH TERLETAK DALAM

Provinsi : **JAWA TENGAH**

Kabupaten / Kota : **WONOSOBO**

Kecamatan : **WONOSOBO**

Desa / Kelurahan : **JARAKSARI**

Peta : Pendaftaran Nomor Peta Pendaftaran : **49.1-36.068-02-5**

Lembar : Kotak : **A3**

Keadaan Tanah : **Sebidang tanah digunakan untuk jalan**

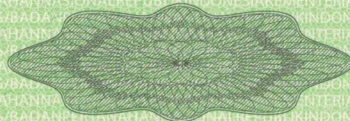
Tanda-tanda batas : **Telah terpasang sesuai dengan Peraturan Pemerintah Nomor 24 Tahun 1997 jo Peraturan**

Menteri Negara Agraria/ Kepala Badan Pertanahan Nasional Nomor 3 Tahun 1997 Pasal 22 Ayat 1.

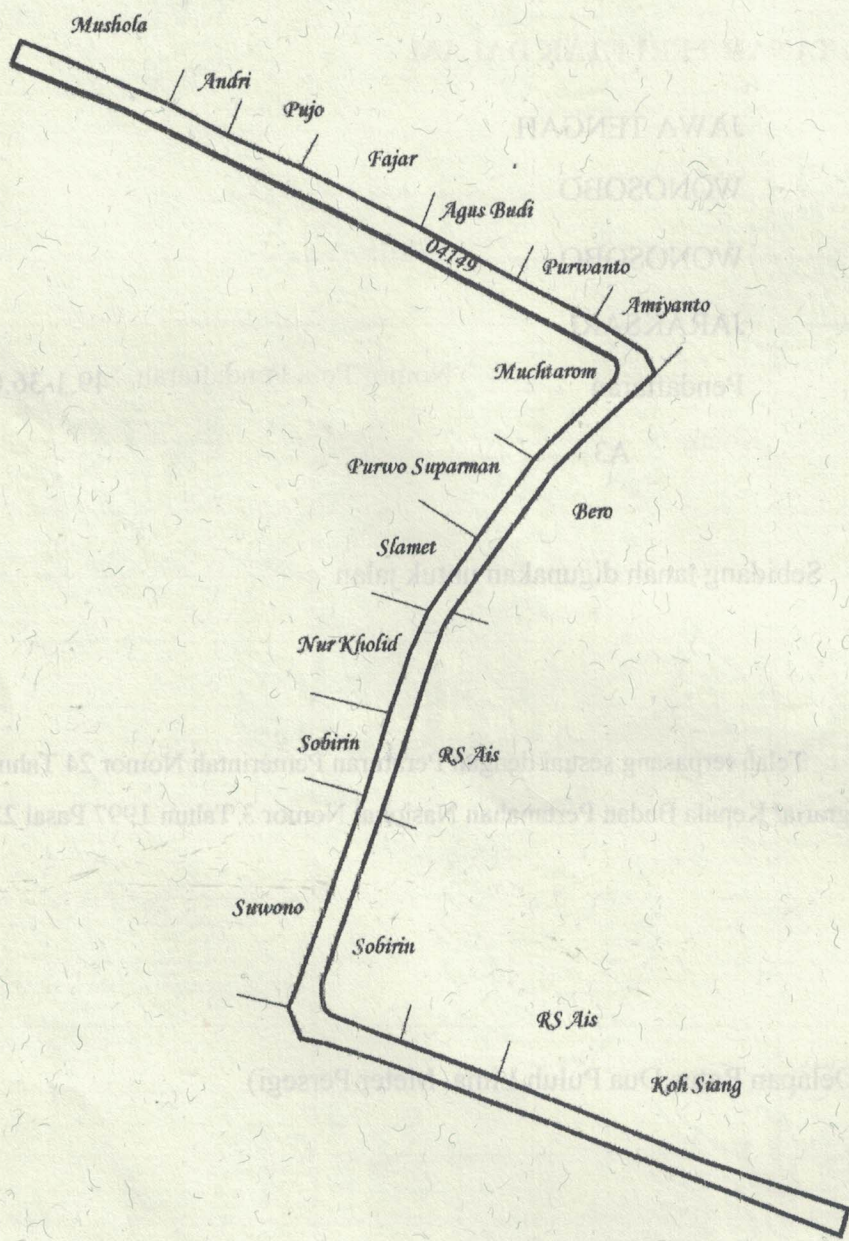

Luas : **825 m2 (Delapan Ratus Dua Puluh Lima Meter Persegi)**

Penunjukan dan penetapan batas : **Batas-batas ditunjukkan oleh : One Andang Wardoyo (pemohon/ kuasa pemohon) dan disetujui oleh pihak-pihak berbatasan.**

Ditetapkan dan diukur oleh Widodo Juniarto,SH.



SKALA 1 :



Koordinat Titik Tengah : X=244051.0333 Y=684718.0420

PENJELASAN : batas tanah ini

Hal lain - lain: Surat Ukur ini merupakan kutipan dari Peta Bidang Nomor 3071/2021 NIB.

11.25.09.04.04149 tanggal 15/11/2021 Desa/Kelurahan Jaraksari

Daftar Isian 303 tgl. 17/12/2021 No. 10020/2021

Daftar Isian 302 tgl. No.

Daftar Isian 307 tgl. 22/12/2021 No. 127758/2021

Tanggal Penomoran Surat Ukur

Wonosobo, 22/12/2021

UNTUK SERTIPIKAT

Kepala Seksi Survei dan Pemetaan

Wonosobo, 31 - 12 - 2021

Kepala Seksi Infrastruktur Pertanian

Kepala Kantor Pertanahan
Kabupaten / Kota
Wonosobo
SIYAMTO, A.Ptnh., M.Si.
NIP 19690718 198903 1 003

Kantor Pertanahan
Kabupaten / Kota
Wonosobo
ttd

SARTONO, A.Ptnh.M.M.
NIP 196906051989031004

Lihat Surat Ukur Pemisahan
Penggabungan
Pengganti

Nomor :

Nomor Hak :

Dikeluarkan Surat Ukur		Luas	Nomor Hak	Sisa luas
Tanggal	Nomor			

Sisanya diuraikan dalam Surat Ukur Nomor : Nomor Hak :