

KEMENTERIAN AGRARIA DAN TATA RUANG / BADAN PERTANAHAN NASIONAL REPUBLIK INDONESIA



303 04/01/2021 31
SU 581
302 25/11/2020 55724




SERTIPIKAT (TANDA BUKTI HAK)

KANTOR PERTANAHAN
KABUPATEN / KOTA

WONOSOBO

1	1	•	2	5	•	0	9	•	0	4	•	4	•	0	0	1	0	6
---	---	---	---	---	---	---	---	---	---	---	---	---	---	---	---	---	---	---

KEMENTERIAN AGRARIA DAN TATA RUANG /
BADAN PERTANAHAN NASIONAL
REPUBLIK INDONESIA



SERTIPIKAT

HAK : PAKAI No. 00106

PROVINSI : JAWA TENGAH

KABUPATEN / KOTA : WONOSOBO

KECAMATAN : WONOSOBO

DESA / KELURAHAN : JARAKSARI

KANTOR PERTANAHAN
KABUPATEN / KOTA

WONOSOBO

DAFTAR ISIAN 307

No. 457 / 2021

DAFTAR ISIAN 208

No. 134 / 2021

1 1 • 2 5 • 0 9 • 0 4 • 4 • 0 0 1 0 6

PENDAFTARAN - PERTAMA

Halaman

a) HAK : **PAKAI**
 • No. : **00106**
 Desa / Kel : **JARAKSARI**
 Tgl. berakhirnya hak :
Untuk jangka waktu selama dipergunakan

b) NIB **11250904.04017**
 Letak Tanah
JARAKSARI

c) ASAL HAK
 1. Konversi
 2. Pemberian Hak
**dari Tanah Negara Aset Pemerintah
 Kabupaten Wonosobo.**
 3. Pemecahan / Pemisahan /
Penggabungan bidang

d) DASAR PENDAFTARAN
 1. Daftar Isian 202
 Tgl.
 No.
 2. Surat Keputusan **Kakantah**
 Tgl. **30/12/2020** **Kab. Wonosobo**
 No. **00543/SKHP/BPN-11.25/XII/2020**
 3. Permohonan Pemecahan /
 Pemisahan / Penggabungan bidang
 Tgl.
 No.

e) SURAT UKUR
 Tgl. **06/01/2021**
 No. **00581/Jaraksari/2021**
 Luas : **517 M²**

i) PENUNJUK
 - Dipergunakan untuk Jalan Desa.
 - Hak Pakai ini tidak boleh dipergunakan untuk tujuan lain / dialihkan haknya tanpa persetujuan tertulis
Kepala Kantor Pertanahan Kabupaten Wonosobo.

f) NAMA PEMEGANG HAK
PEMERINTAH KABUPATEN WONOSOBO

g) PEMBUKUAN
Wonosobo, 08/01/2021
**Kepala Kantor Pertanahan
 Kabupaten / Kota
 Wonosobo**

BUDIONO, A.Ptnh., M.H.
NIP. 19700402 198903 1 003

h) PENERBITAN SERTIPIKAT
Wonosobo, 08/01/2021
**Kepala Kantor Pertanahan
 Kabupaten / Kota
 Wonosobo**

BUDIONO, A.Ptnh., M.H.
NIP. 19700402 198903 1 003



AAS309995

DAFTAR ISIAN 207

NIB : 11250904.04017

1	1	•	2	5	•	0	9	•	0	4	•	4	•	0	0	1	0	6
---	---	---	---	---	---	---	---	---	---	---	---	---	---	---	---	---	---	---

SURAT UKUR

Nomor : 00581/Jaraksari/2021

SEBIDANG TANAH TERLELETAK DALAM

Provinsi : JAWA TENGAH

Kabupaten / Kota : WONOSOBO

Kecamatan : WONOSOBO

Desa / Kelurahan : JARAKSARI

Peta : Pendaftaran Nomor Peta Pendaftaran : 49.1-36.068-02-2

Lembar : Kotak : C3

Kadaan Tanah : Sebidang tanah dipergunakan untuk jalan.


Tanda-tanda batas : Telah terpasang sesuai dengan Peraturan Pemerintah Nomor 24 Tahun 1997 jo Peraturan Menteri Negara Agraria/ Kepala Badan Pertanahan Nasional Nomor 3 Tahun 1997 Pasal 22 Ayat 1.

Luas : 517 m2 (Lima Ratus Tujuh belas Meter Persegi)

Penunjukan dan penetapan batas : Batas-batas ditunjukkan oleh :

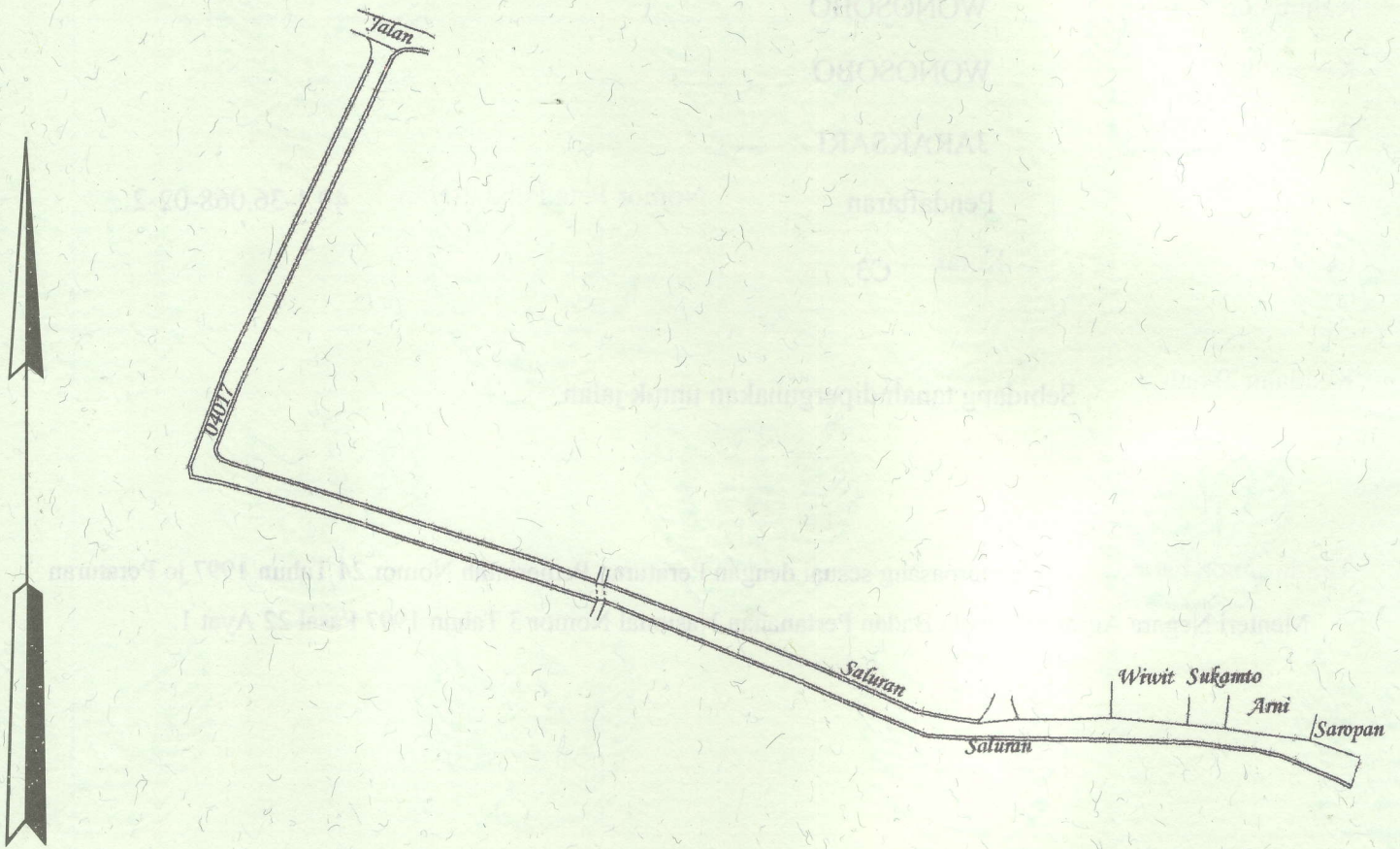
ONE ANDANG WARDOYO (pemohon/ kuasa pemohon) dan disetujui oleh pihak-pihak berbatasan.

Ditetapkan dan diukur oleh Dinta Avrila Pinandita.



1000

SKALA 1 :



Koordinat Titik Tengah : $X=244212.0944$ $Y=684290.6887$

PENJELASAN : batas tanah ini

