

# KEMENTERIAN AGRARIA DAN TATA RUANG / BADAN PERTANAHAN NASIONAL REPUBLIK INDONESIA




## SERTIPIKAT (TANDA BUKTI HAK)

**KANTOR PERTANAHAN  
KABUPATEN / KOTA**

**WONOSOBO**

1	1	•	2	5	•	0	9	•	0	4	•	4	•	0	0	1	1	2
---	---	---	---	---	---	---	---	---	---	---	---	---	---	---	---	---	---	---

KEMENTERIAN AGRARIA DAN TATA RUANG /  
BADAN PERTANAHAN NASIONAL  
REPUBLIK INDONESIA



SERTIPIKAT

HAK : PAKAI No. 00112

PROVINSI : JAWA TENGAH

KABUPATEN / KOTA : WONOSOBO

KECAMATAN : WONOSOBO

D-E-S-A / KELURAHAN : JARAKSARI

KANTOR PERTANAHAN  
KABUPATEN / KOTA  
WONOSOBO

DAFTAR ISIAN 307  
No. 129 198 / 22  
DAFTAR ISIAN 208  
No. 649 58 / 22

1 1 • 2 5 • 0 9 • 0 4 • 4 • 0 0 1 1 2

**PENDAFTARAN - PERTAMA**

Halaman :

<p>a) HAK : <b>PAKAI</b>                  No. : <b>00112</b>                  Desa / Kel : <b>JARAKSARI</b>                  Tgl. berakhirnya hak :  <b>Untuk jangka waktu selama dipergunakan</b></p>	<p>f) NAMA PEMEGANG HAK  <b>PEMERINTAH KABUPATEN WONOSOBO</b>                  Tanggal lahir / akta pendirian</p>
<p>b) NIB <b>11250904.04148</b>                  Letak Tanah  <b>JARAKSARI</b></p>	
<p>c) ASAL HAK                  1. <del>Konversi</del>                  2. Pemberian Hak  <b>dari Tanah Negara Aset Pemerintah Kabupaten Wonosobo.</b>                  3. Pemecahan / Pemisahan /                  Penggabungan bidang</p>	<p>g) PEMBUKUAN  <b>Wonosobo, 31 - 12 - 2021</b>                  Kepala Kantor Pertanahan                  Kabupaten / Kota  <b>Wonosobo</b>                  ttd.</p>
<p>d) DASAR PENDAFTARAN                  1. Daftar Isian 2021                  Tgl.                  No.                  2. Surat Keputusan <b>Kakantah</b>                  Tgl. <b>17/12/2021</b> <b>Kab. Wonosobo</b>                  No. <b>00139/SKHP/BPN-11.25/XII/2021</b>                  3. Permohonan Pemecahan /                  Pemisahan / Penggabungan bidang                  Tgl.                  No.</p>	<p><b>SIYAMTO, A.Ptnh., M.Si.</b>                  NIP <b>19690718 198903 1 003</b>                  h) PENERBITAN SERTIPIKAT  <b>Wonosobo, 31 - 12 - 2021</b>                  Kepala Kantor Pertanahan                  Kabupaten / Kota  <b>Wonosobo</b> ✓</p>
<p>e) SURAT UKUR                  Tgl. <b>24/12/2021</b>                  No. <b>00604/Jaraksari/2021</b>                  Luas : <b>382 M<sup>2</sup></b></p>	<p><b>SIYAMTO, A.Ptnh., M.Si.</b>                  NIP <b>19690718 198903 1 003</b></p>
<p>i) PENUNJUK                  - <b>Dipergunakan untuk Jalan.</b>                  - <b>Hak Pakai ini tidak boleh dipergunakan untuk tujuan lain / dialihkan haknya tanpa persetujuan tertulis dari Kepala Kantor Pertanahan Kabupaten Wonosobo.</b></p>	

1 1 • 2 5 • 0 9 • 0 4 • 4 • 0 0 1 1 2

NIB : 11250904.04148

**SURAT UKUR**

Nomor : 00604/Jaraksari/2021

**SEBIDANG TANAH TERLETAK DALAM**

Provinsi : **JAWA TENGAH**

Kabupaten / Kota : **WONOSOBO**

Kecamatan : **WONOSOBO**

Desa / Kelurahan : **JARAKSARI**

Peta : **Pendaftaran** Nomor Peta Pendaftaran : **49-1-36.068-02-7**

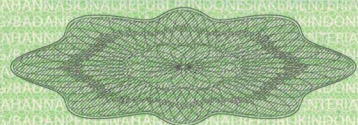
Lembar : **Kotak : D2**

Keadaan Tanah : **Sebidang tanah digunakan untuk jalan**

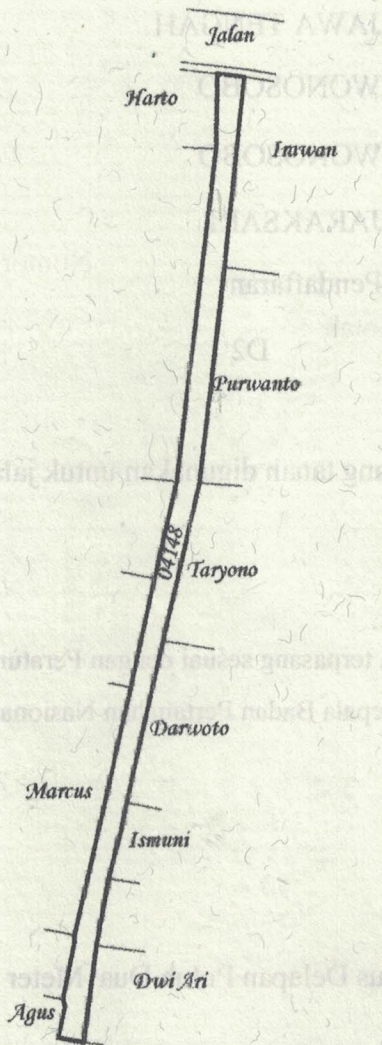
Tanda-tanda batas : **Telah terpasang sesuai dengan Peraturan Pemerintah Nomor 24 Tahun 1997 jo Peraturan Menteri Negara Agraria/ Kepala Badan Pertanahan Nasional Nomor 3 Tahun 1997 Pasal 22 Ayat 1.**

Luas : **382 m2 (Tiga Ratus Delapan Puluh Dua Meter Persegi)**

Penunjukan dan penetapan batas : **Batas-batas ditunjukkan oleh : One Andang Wardoyo (pemohon/ kuasa pemohon) dan disetujui oleh pihak-pihak berbatasan. Ditetapkan dan diukur oleh Widodo Juniarto,SH.**



SKALA 1 : .....



Koordinat Titik Tengah : X=243853.4614 Y=685197.4901

PENJELASAN : ..... batas tanah ini

