

BADAN PERTANAHAN NASIONAL




SERTIPIKAT (TANDA BUKTI HAK)

**KANTOR PERTANAHAN
KABUPATEN / KOTAMADYA**

W O N O S O B O

11 • 25 • 09 • 04 • 4 • 00075

BADAN PERTANAHAN NASIONAL



SERTIPIKAT

HAK : **PAKAI** No. **75**

PROVINSI

JAWA TENGAH

KABUPATEN / KOTAMADYA

WONOSOBO

KECAMATAN

WONOSOBO

DESA / KELURAHAN

JARAKSARI

DAFTAR ISIAN 307

No. **—** / 200

DAFTAR ISIAN 208

No. **198 / 2 / B.2 / 2001**

**KANTOR PERTANAHAN
KABUPATEN / KOTAMADYA**


WONOSOBO

11.25.09.04.4.00075

PENDAFTARAN - PERTAMA

Halaman :

<p>a) HAK : PAKAI</p> <p>No. : 75</p> <p>Desa / Kel. : JARAKSARI</p> <p>Tgl. berakhirnya hak :</p>	<p>f) NAMA PEMEGANG HAK</p> <p style="text-align: center;">PEMERINTAH KABUPATEN WONOSOBO</p> <p style="text-align: center;">BERKEDUDUKAN DI WONOSOBO</p> <p>Tanggal lahir / akta pendirian</p>
<p>b) NIB 10.25.09.04.01332</p> <p>Letak Tanah JARAKSARI/ PELEBARAN JALAN</p>	<p>g) PEMBUKUAN</p> <p style="text-align: center;">Wonosobo</p> <p style="text-align: right;">Tgl. 17-9-2001</p> <p style="text-align: center;">Kepala Kantor Pertanahan Kabupaten / Kotamadya Wonosobo</p> <p style="text-align: center;">ttd.</p>
<p>c) ASAL HAK</p> <p>1. Konversi</p> <p>2. Pemberian hak Pakai asal Tanah Hak Yasan sebanyak tiga (3) bdg.</p> <p>3. Pemecahan / Pemisahan / Penggabungan bidang</p>	<p>h) PENERBITAN SERTIPIKAT</p> <p style="text-align: center;">Wonosobo</p> <p style="text-align: right;">Tgl. 17-9-2001</p> <p style="text-align: center;">Kepala Kantor Pertanahan Kabupaten / Kotamadya Wonosobo</p>
<p>d) DASAR PENDAFTARAN</p> <p>1. Daftar Isian 202</p> <p>Tgl.</p> <p>No.</p> <p>2. Surat Keputusan Kakan Pertanahan</p> <p>Tgl. 2 - 09 - 2001</p> <p>No. 4.530.2-25-3/2001</p> <p>3. Permohonan Pemecahan / Pemisahan / Penggabungan bidang</p> <p>Tgl.</p> <p>No.</p>	<p style="text-align: center;">IR. TIPTADI SH</p> <p style="text-align: center;">.....</p> <p style="text-align: center;">NIP 010 166 138</p>
<p>e) SURAT UKUR</p> <p>Tgl. 14 - 6 - 2001</p> <p>No. 65/JARAKSARI/2001</p> <p>Luas. 385 M2</p>	<p style="text-align: center;">IR. TIPTADI SH</p> <p style="text-align: center;">.....</p> <p style="text-align: center;">NIP 010 166 138</p>
<p>i) PENUNJUK</p>	



Handwritten signature of IR. TIPTADI SH

11 • 25 • 09 • 04 • 4 • 000 75

NIB : 11.25.09.04.01332.

SURAT UKUR

Nomor : **65 / Jaraksari 200.1**

SEBIDANG TANAH TERLETAK DALAM

Propinsi : **Jawa Tengah**

Kabupaten / Kotamadya : **Konesebe.**

Kecamatan : **Konesebe.**

Desa / Kelurahan : **Jaraksari**

Peta : **Fondafaren** Nomor Peta Pendaftaran

Lembar : **49.1-36.067-136** Kotak **1-3.**

Keadaan Tanah : **Sebidang tanah yang dipergunakan untuk jalan.**

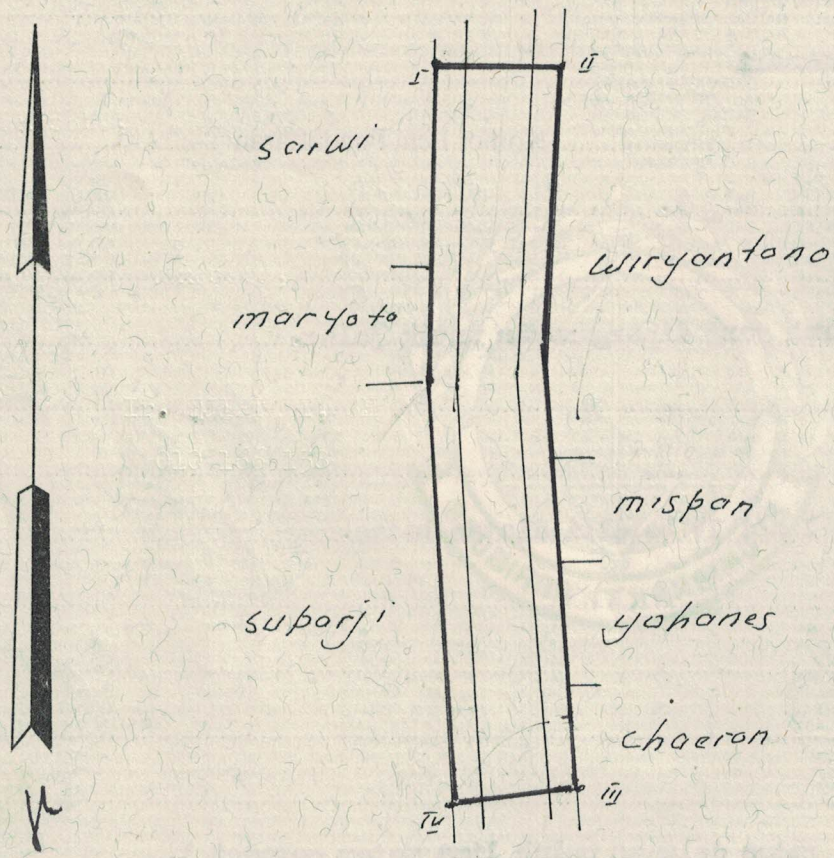


Tanda-tanda batas : **Patek kayu I s/d IV berdiri diatas batas.**

Luas : **385 M2 (Tiga ratus delapan puluh lima meter persegi).**

Penunjukan dan penetapan batas : **Y A S M U D I (PERANGKAT DESA)**





PENJELASAN : _____ batas tanah ini

