


BADAN PERTANAHAN NASIONAL



SERTIPIKAT (TANDA BUKTI HAK)

KANTOR PERTANAHAN
KABUPATEN / KOTAMADYA

W O N O S O B O

11 • 25 • 09 • 04 • 4 • 00079

BADAN PERTANAHAN NASIONAL



SERTIPIKAT

HAK : **PAKAI** No. **79**

PROPINSI : **JAWA TENGAH**

KABUPATEN / KOTAMADYA : **WONOSOBO**

KECAMATAN : **WONOSOBO**

DESA / KELURAHAN : **JARAKSARI**

DAFTAR ISIAN 307

No. / 200.....

DAFTAR ISIAN 208

No. **229/B/020** / 2001....


**KANTOR PERTANAHAN
KABUPATEN / KOTAMADYA
WONOSOBO**

11 • 25 • 09 • 04 • 4 • 00079

PENDAFTARAN - PERTAMA

Halaman :

<p>a) HAK : PAKAI . No. : 79 Desa / Kel. : JARAKSARI . Tgl berakhirnya hak : Selama dipergunakan.</p>	<p>f) NAMA PEMEGANG HAK = PEMERINTAH KABUPATEN WONOSOBO Berkedudukan di Wonosobo. Tanggal lahir / akta pendirian -</p>
<p>b) NIB : 11.25.09.04.01343 Letak Tanah Jaraksari/Pelebaran Jalan.</p>	
<p>c) ASAL HAK 1. Konversi 2. Pemberian hak Pakai asal tanah bekas Hak Milik No. 2347. 3. Pemecahan /Pemisahan/ Penggabungan-bidang</p>	<p>g) PEMBUKUAN Wonosobe , Tgl. 5-11-2001 Kepala Kantor Pertanahan Kabupaten / Kotamadya wonosobe ttd.</p>
<p>d) DASAR PENDAFTARAN 1. Daftar Isian 202 Tgl. No. 2. Surat Keputusan Kakan Pert Wsb. Tgl. : 12 - 09 - 2001 No. : 4.530.2-25/2/2001 3. Permohonan Pemecahan / Pemisahan / Penggabungan bidang Tgl. No.</p>	<p>h) PENERBITAN SERTIPIKAT Wonosobe , Tgl. 5-11-2001 Kepala Kantor Pertanahan Kabupaten / Kotamadya wonosobe</p>
<p>e) SURAT UKUR Tgl. : 22 - 10 - 2001 No. : 104/Jaraksari/2001 Luas. : 310 M2</p>	<p>Ir. TJIPTADI, SH NIP 010 166 136</p>
<p>i) PENUNJUK - Penggantian Sertipikat dari Hak Pakai No: 78 Kel. Jaraksari.</p>	<p>Ir. TJIPTADI, SH NIP 010 166 136</p>



(Handwritten signature and initials)

11.25.09.04

11 • 25 • 09 • 04 • 4 • 00079

NIB : 11.25.09.04.01343.

SURAT UKUR

Nomor : ...104/Jareksari / 200.4...

SEBIDANG TANAH TERLETAK DALAM

Propinsi : Jawa Tengah

Kabupaten / Kotamadya : Wonorejo

Kecamatan : wonosobo

Desa / Kelurahan : Jareksari

Peta : Pendaftaran Nomor Peta Pendaftaran :

Lembar : 49.1-36-067-14 Kotak : 2-3

Keadaan Tanah : Solidang tanah yang digunakan untuk jalan

Tanda-tanda batas : Patok kayu I, II, berdiri di atas beton

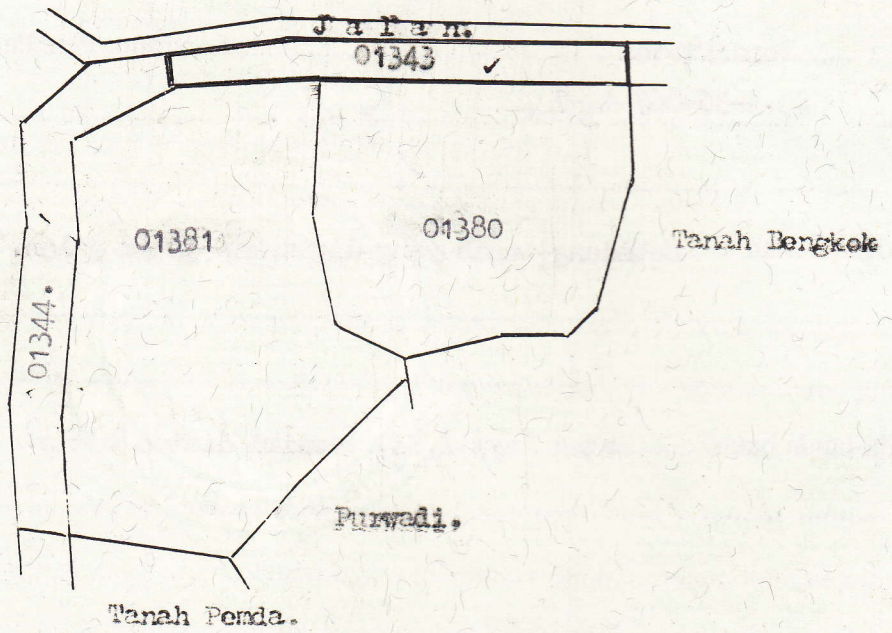


Luas : 310 M2 (tiga ratus sepuluh meter persegi)

Penunjukan dan penetapan batas : M.H.H.H.I.



SKALA 1 :1000.....



PENJELASAN : _____ batas tanah ini

