

# BADAN PERTANAHAN NASIONAL



## SERTIPIKAT

( TANDA BUKTI HAK )



JARAKSARI  
3


KANTOR PERTANAHAN  
KABUPATEN/KOTAMADYA

WONOSOBO

AJ 861029

1	1	.	2	5	.	0	9	.	0	4	.	4	.	0	0	0	4	8
---	---	---	---	---	---	---	---	---	---	---	---	---	---	---	---	---	---	---

# BADAN PERTANAHAN NASIONAL



## BUKU TANAH

HAK

PAKATI

No. 48



PROPINSI

JARAKSARI

KABUPATEN/KOTAMADYA : WONOSOBO

WONOSOBO

KECAMATAN

WONOSOBO

DESA/KELURAHAN

JARAKSARI

KANTOR PERTANAHAN  
KABUPATEN/KOTAMADYA

WONOSOBO

DAFTAR ISIAN 208

No. 894 /A /BPN /1997

DAFTAR ISIAN 307

No. 1314 /A /BPN /1997

11.25.09.04.4.00048

PENDAFTARAN - PERTAMA

Halaman :

a) HAK : PAKAI.

No. : 48

Desa : JARAKSARI. ✓

b) NAMA JALAN/PERSIL

Flok Singkir Lempang/Pemukim  
Sawah ✓

c) ASAL PERSIL

1. Konversi Hak yasan

C. 564.P.58a.S.I.

2. Pemberian hak

3. Pemisahan

4. Penggabungan

f) NAMA PEMEGANG HAK

= PEMERINTAH DESA JARAKSARI = ✓

g) PEMBUKUAN

Wonorebo, Tgl. 25-11-1997

Kepala Kantor Pertanahan

Kabupaten/Kotamadya

WONOSOTO.

ttt.

Ir. TJIPTADI, SH.

NIP

010 166 138.

d) SURAT KEPUTUSAN

h) PENERBITAN SERTIPIKAT

Wonorebo, Tgl. 25-11-1997

Kepala Kantor Pertanahan

Kabupaten/Kotamadya

WONOSOTO.

Ir. TJIPTADI, SH.

NIP 010 166 138.

Uang pemasukan/biaya administrasi

Lamanya hak berlaku

Berakhirnya hak

Tgl.

e) SURAT UKUR

GAMBAR SITUASI

Tgl. : 14-10-1997.

No. : 1836/PP/1997.

Luas : ± 9.220. M<sup>2</sup>.

i) PENUNJUK



11.025.09.04.4.00048

Nomor hak : P.48  
C. 564.58a.S.I.

# SURAT UKUR GAMBAR SITUASI

Nomor : 1836/BRU/19.92

## SEBIDANG TANAH TERLETAK DALAM

Propinsi : Jawa Tengah.  
Kabupaten/Kotamadya : Wonosobo.  
Kecamatan : Wonosobo.  
Desa/Kelurahan : Jaraksari.  
Peta :  
Lembar : Kotak


Nomor Pendaftaran :

Keadaan Tanah : Sebidang tanah yang dipergunakan untuk lapangan bola.

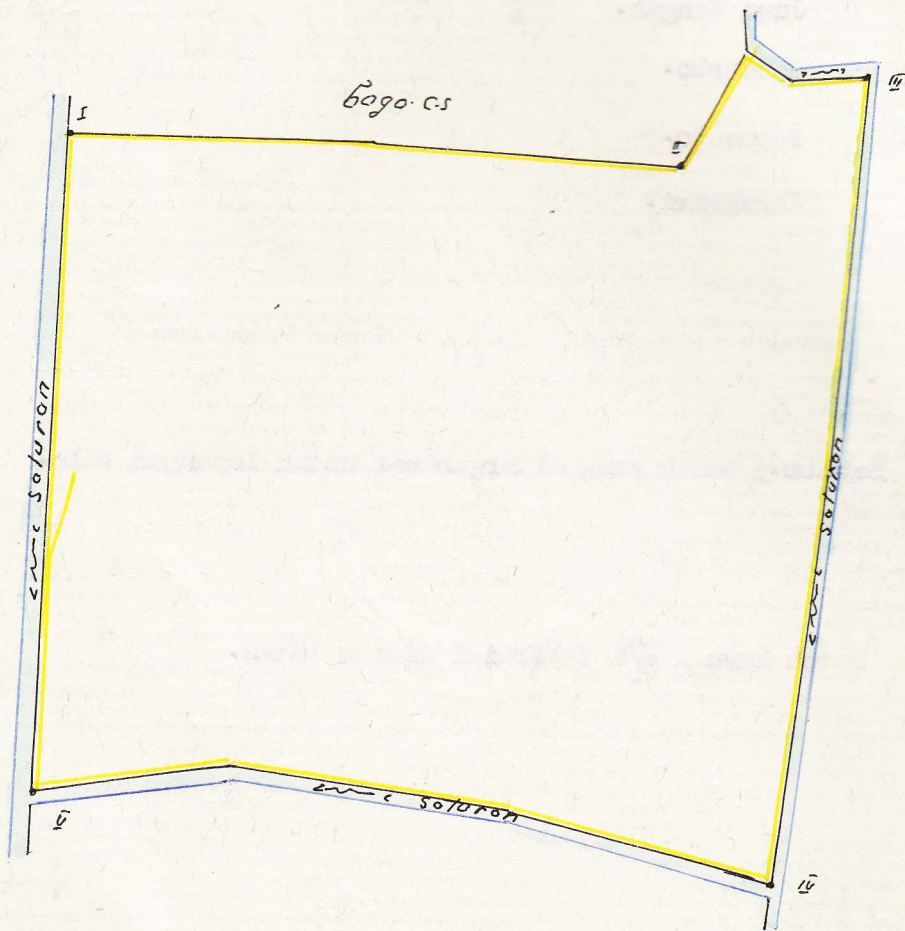
Tanda tanda batas : Patok kayu 1 s/d V berisi di atas batas.

Luas : 1.9220 M2 ( Sembilan ribu dua ratus dua puluh meter persegi ).

Penunjukan dan penetapan batas : WARITO ( KADUS JARAKSARI ).



PERBANDINGAN 1 : ..... 1000



**PENJELASAN :** ..... batas tanah ini

Hal lain-lain :

Daftar Isian 302 tgl. 12 - 7 - 1997.

No. 1098.

Daftar Isian 307 tgl. 15 - 10 - 1997.

No. 1062 / A / 897 b7

UNTUK SERTIPIKAT

Monosobo, ... Tgl. 14 - 10 - 1997

Monosobo, ... Tgl. 25 - 11 - 1997.

Kepala Seksi Pengukuran dan Pendaftaran Tanah

Kepala Kantor Pertanahan Kabupaten/Kotamadya

Kantor Pertanahan Kabupaten/Kotamadya

Monosobo, ...

Monosobo, ...

Ir. IPTADI, SH.

SOKLIANO, Bs.c.

NIP. 010 166 138.

NIP. 010 034 232.

Pemisahan

Lihat surat ukur

Penggabungan

Nomor

Nomor hak

gambar situasi

Pengganti

Dikeluarkan surat ukur/gambar situasi

Luas

Nomor

Sisa luas

Tanggal

Nomor

hak

Sisanya diuraikan dalam surat ukur

Nomor: .../19

Nomor hak

gambar situasi